Georeferencované a mozaikované mapy Císařských povinných otisků stabilního katastru, 1: 6000

Číslo mapového listu: 300

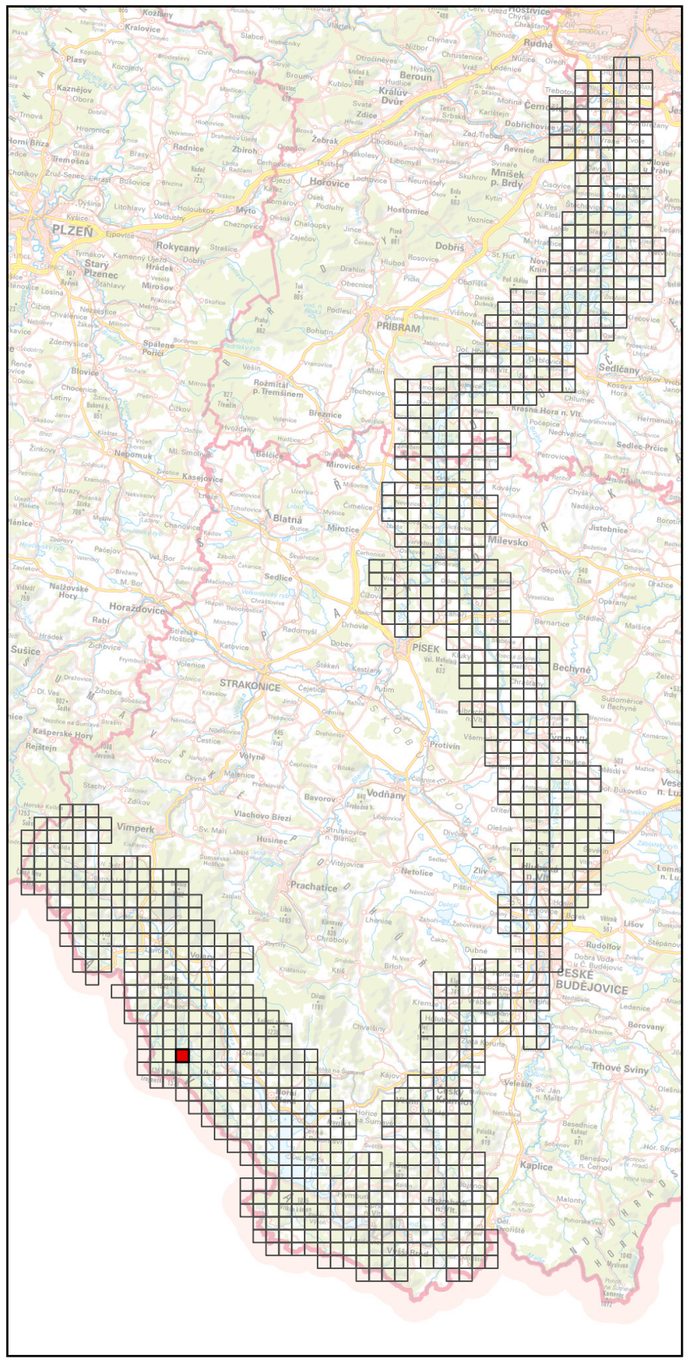

Specializovaná mapa s odborným obsahem byla vytvořena v rámci projektu "Vltava – proměny historické krajiny v důsledku povodní, stavby přehrad a změn ve využití území s vazbami na kulturní a společenské aktivity v okolí řeky" programu NAKI II MK ČR.
Zdrojová data: ÚAZK, WMS ČÚZK
Souřadnicový systém: upravený S-JTSK (prohozené a záporné souřadnice, v GIS zpravidla označené "SJTSK Krovak East North")

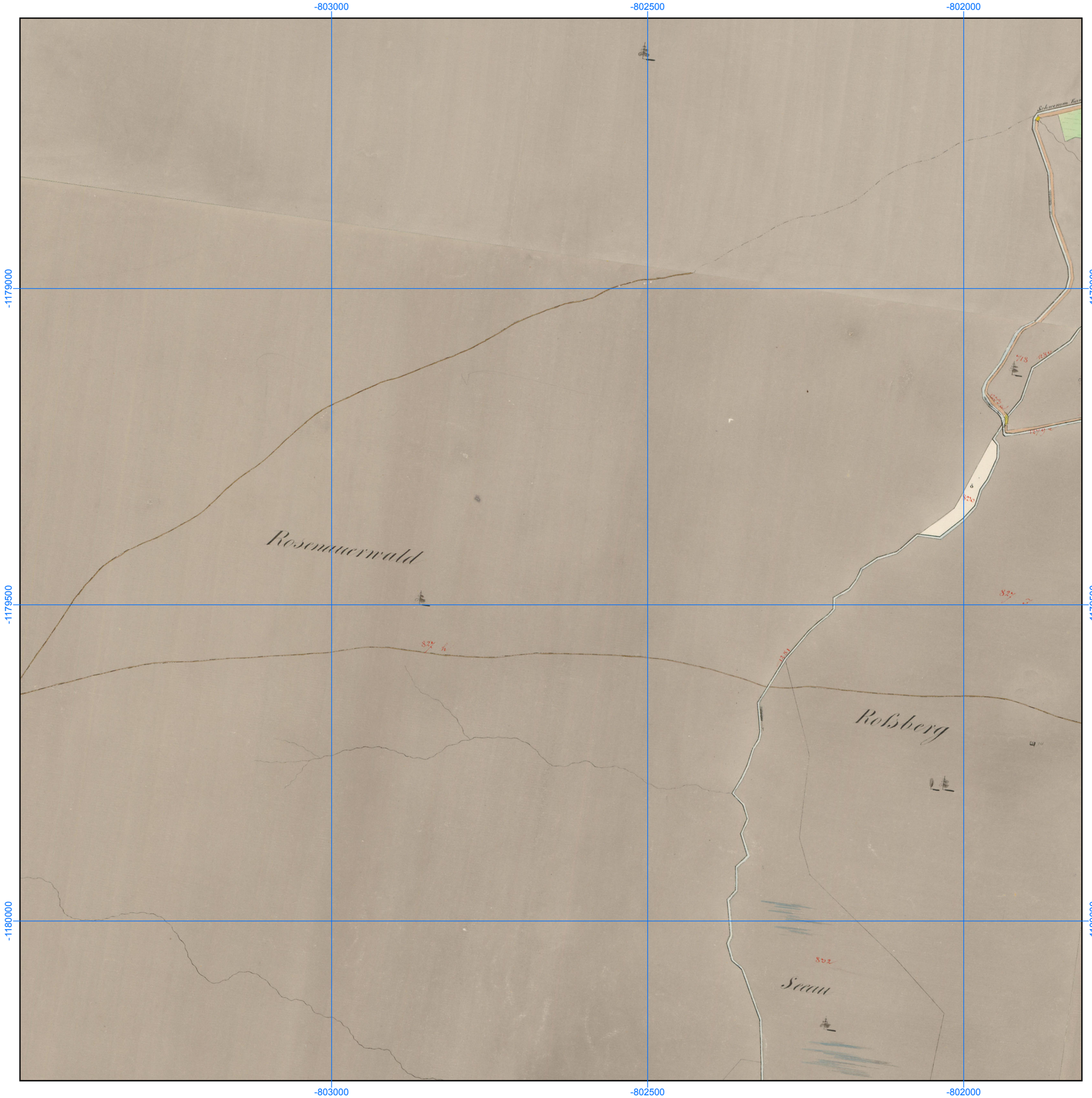

Georeferencované a mozaikované mapy Císařských povinných otisků stabilního katastru, 1: 6000

Číslo mapového listu: 301

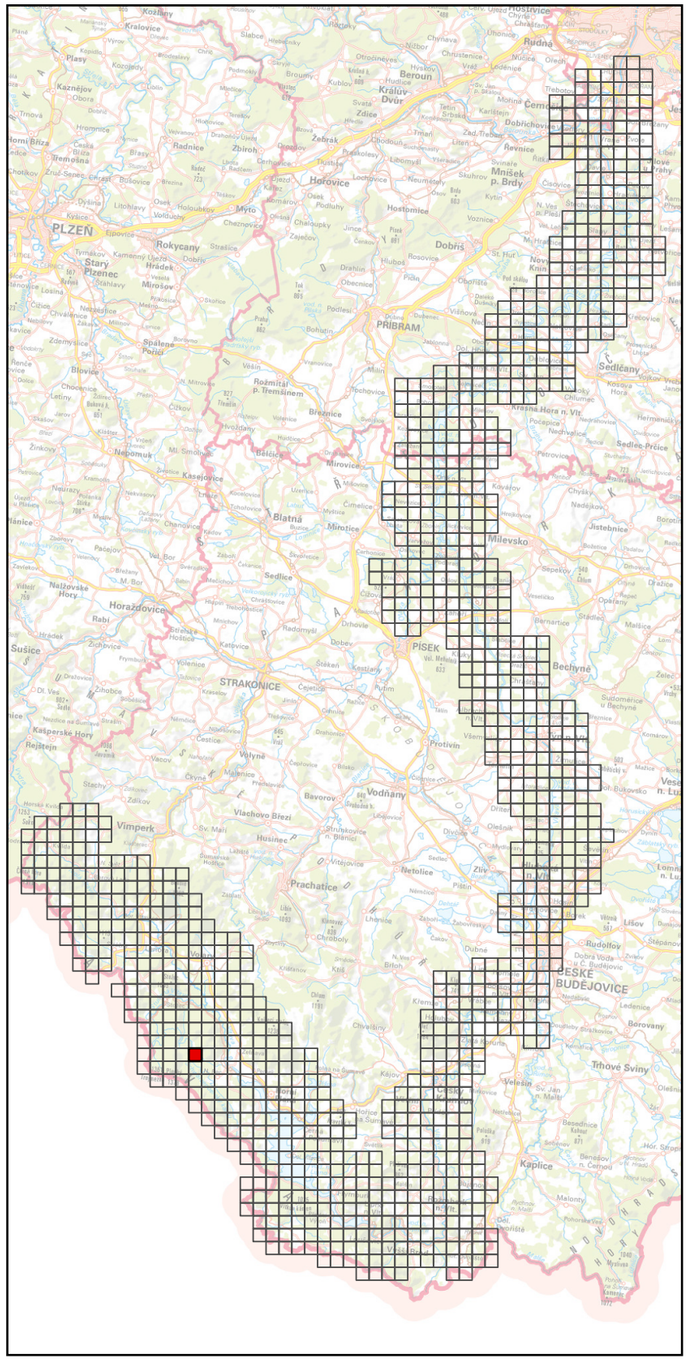

Specializovaná mapa s odborným obsahem byla vytvořena v rámci projektu "Vltava – proměny historické krajiny v důsledku povodní, stavby přehrad a změn ve využití území s vazbami na kulturní a společenské aktivity v okolí řeky" programu NAKI II MK ČR.
Zdrojová data: ÚAZK, WMS ČÚZK
Souřadnicový systém: upravený S-JTSK (prohozené a záporné souřadnice, v GIS zpravidla označené "SJTSK Krovak East North")

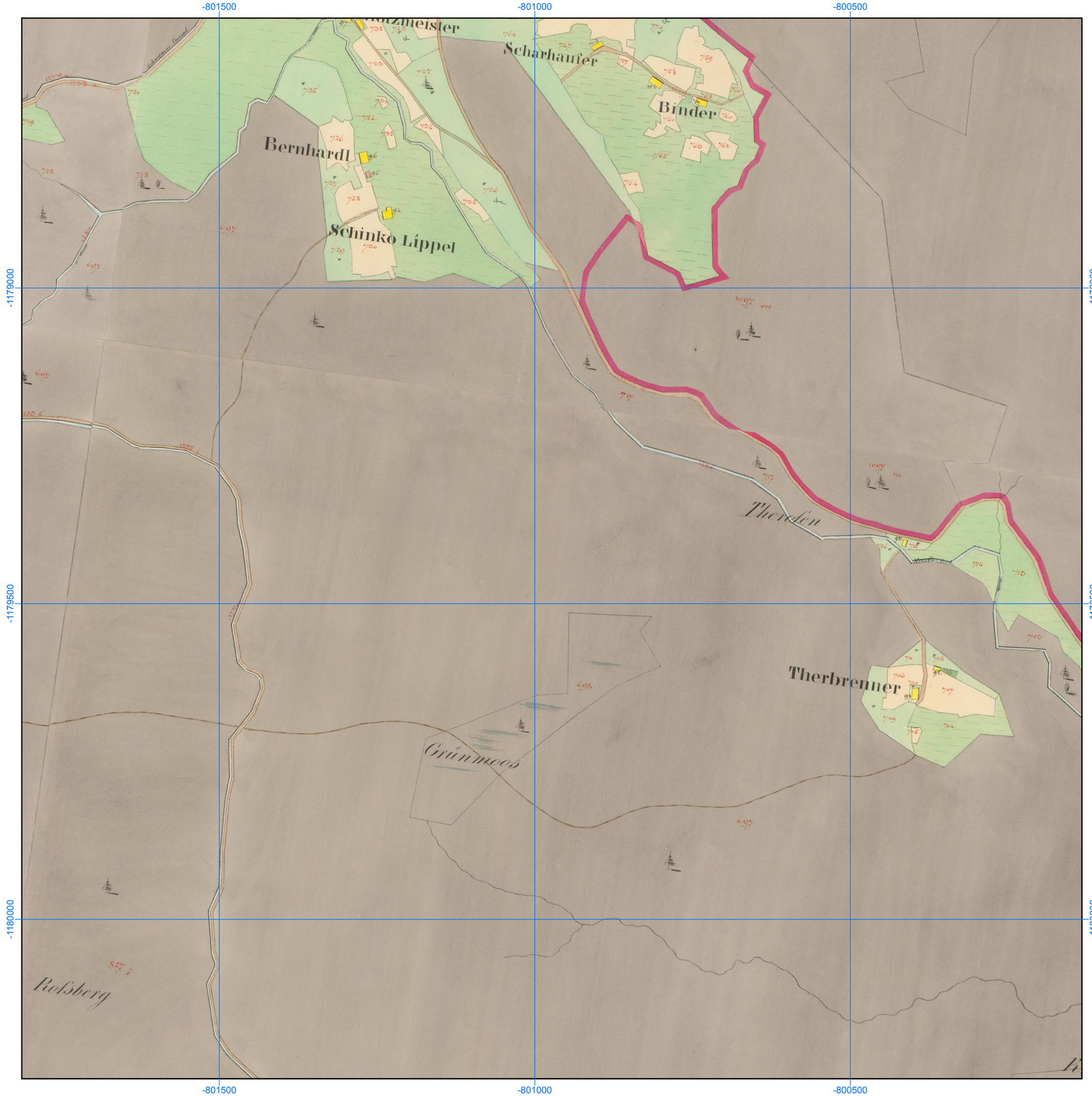

Georeferencované a mozaikované mapy Císařských povinných otisků stabilního katastru, 1: 6000

Číslo mapového listu: 302

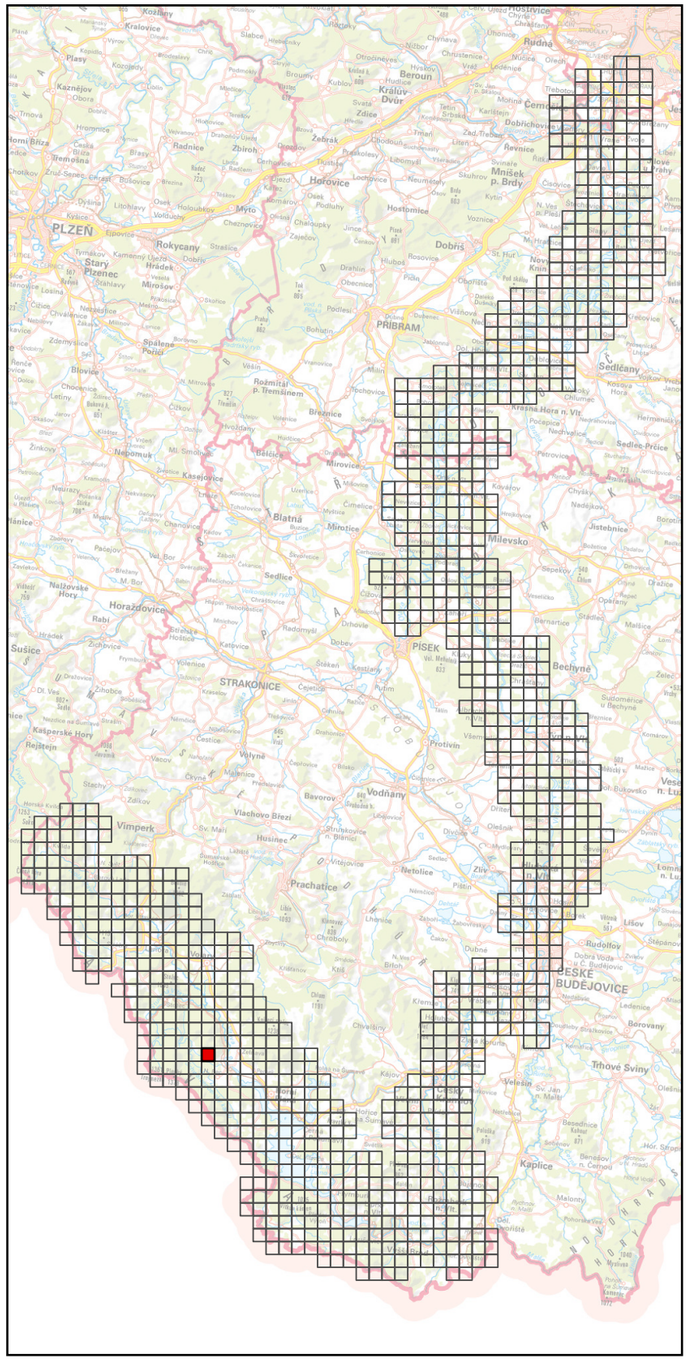

Specializovaná mapa s odborným obsahem byla vytvořena v rámci projektu "Vltava – proměny historické krajiny v důsledku povodní, stavby přehrad a změn ve využití území s vazbami na kulturní a společenské aktivity v okolí řeky" programu NAKI II MK ČR.
Zdrojová data: ÚAZK, WMS ČÚZK
Souřadnicový systém: upravený S-JTSK (prohozené a záporné souřadnice, v GIS zpravidla označené "SJTSK Krovak East North")

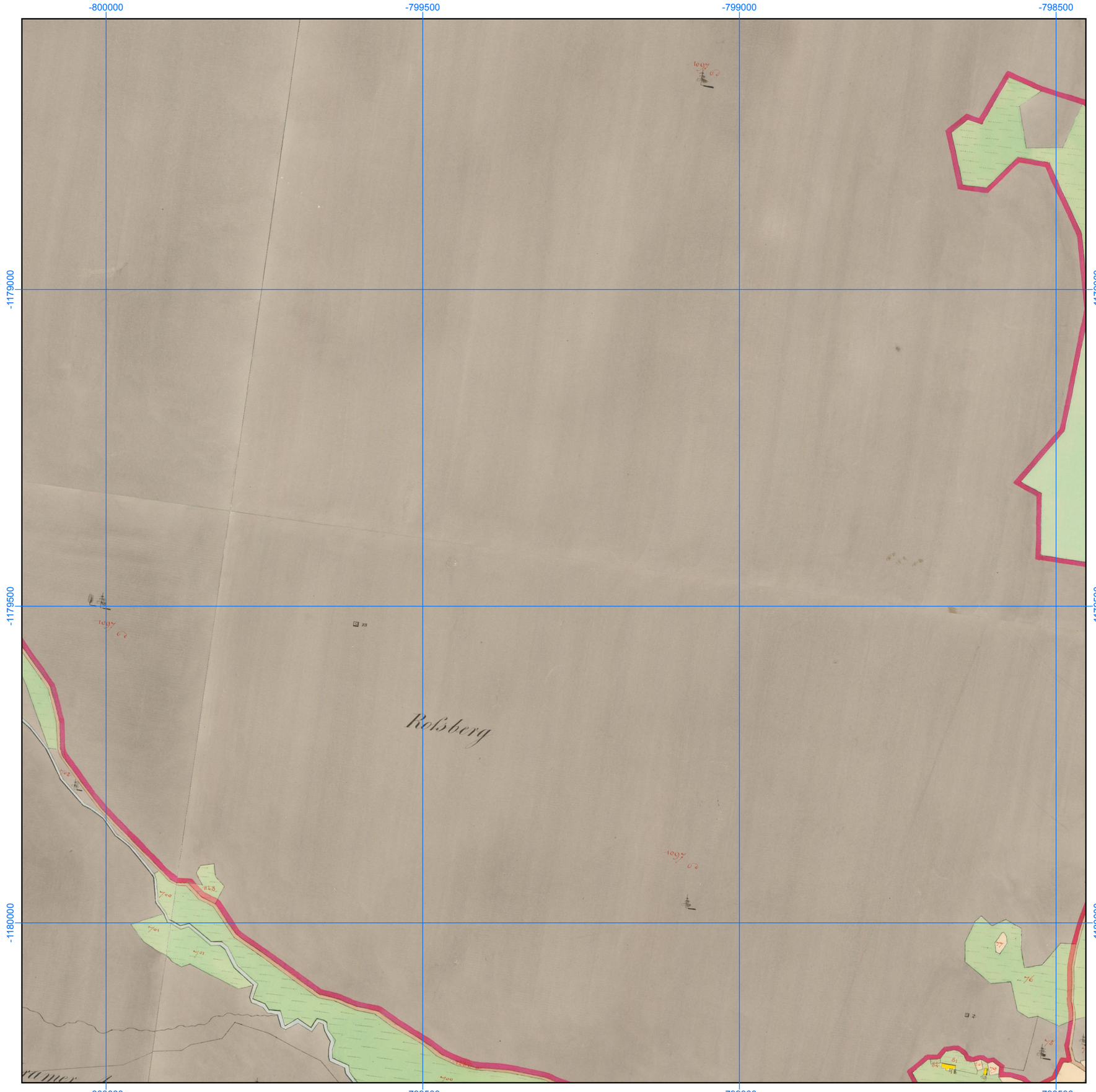

Georeferencované a mozaikované mapy Císařských povinných otisků stabilního katastru, 1: 6000

Číslo mapového listu: 303

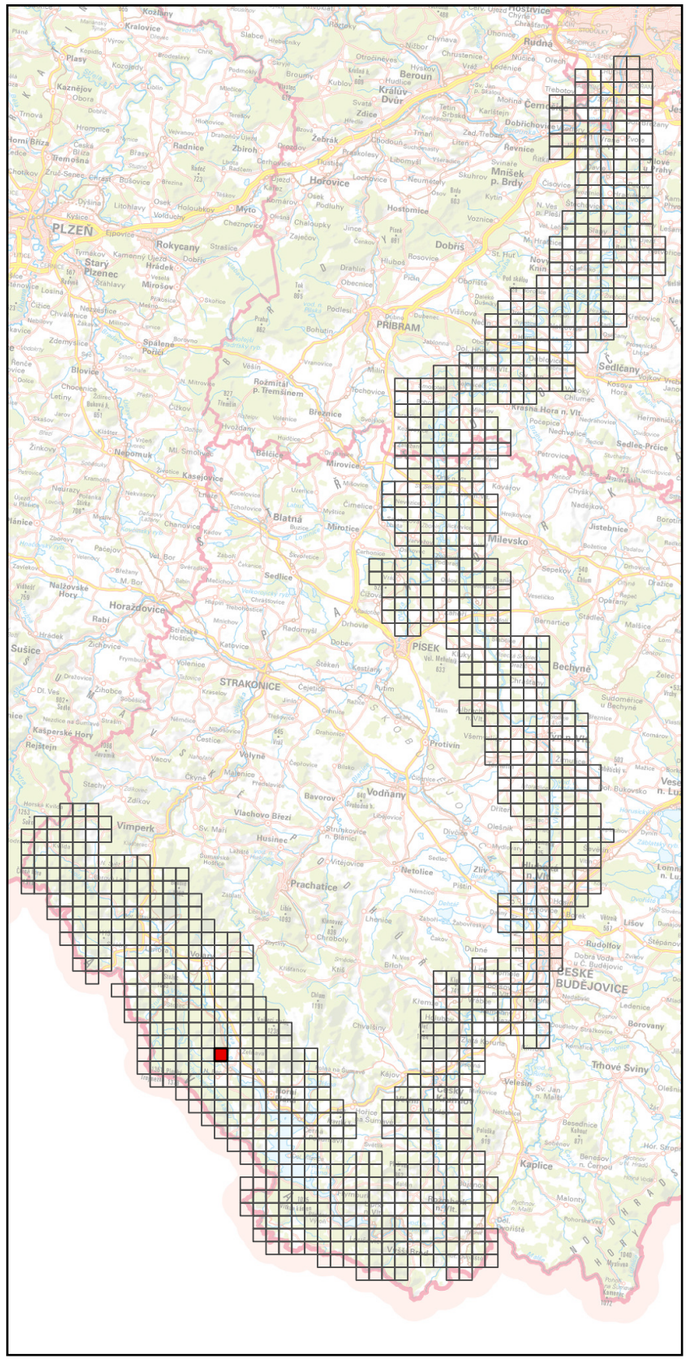

Specializovaná mapa s odborným obsahem byla vytvořena v rámci projektu "Vltava – proměny historické krajiny v důsledku povodní, stavby přehrad a změn ve využití území s vazbami na kulturní a společenské aktivity v okolí řeky" programu NAKI II MK ČR.
Zdrojová data: ÚAZK, WMS ČÚZK
Souřadnicový systém: upravený S-JTSK (prohozené a záporné souřadnice, v GIS zpravidla označené "SJTSK Krovak East North")

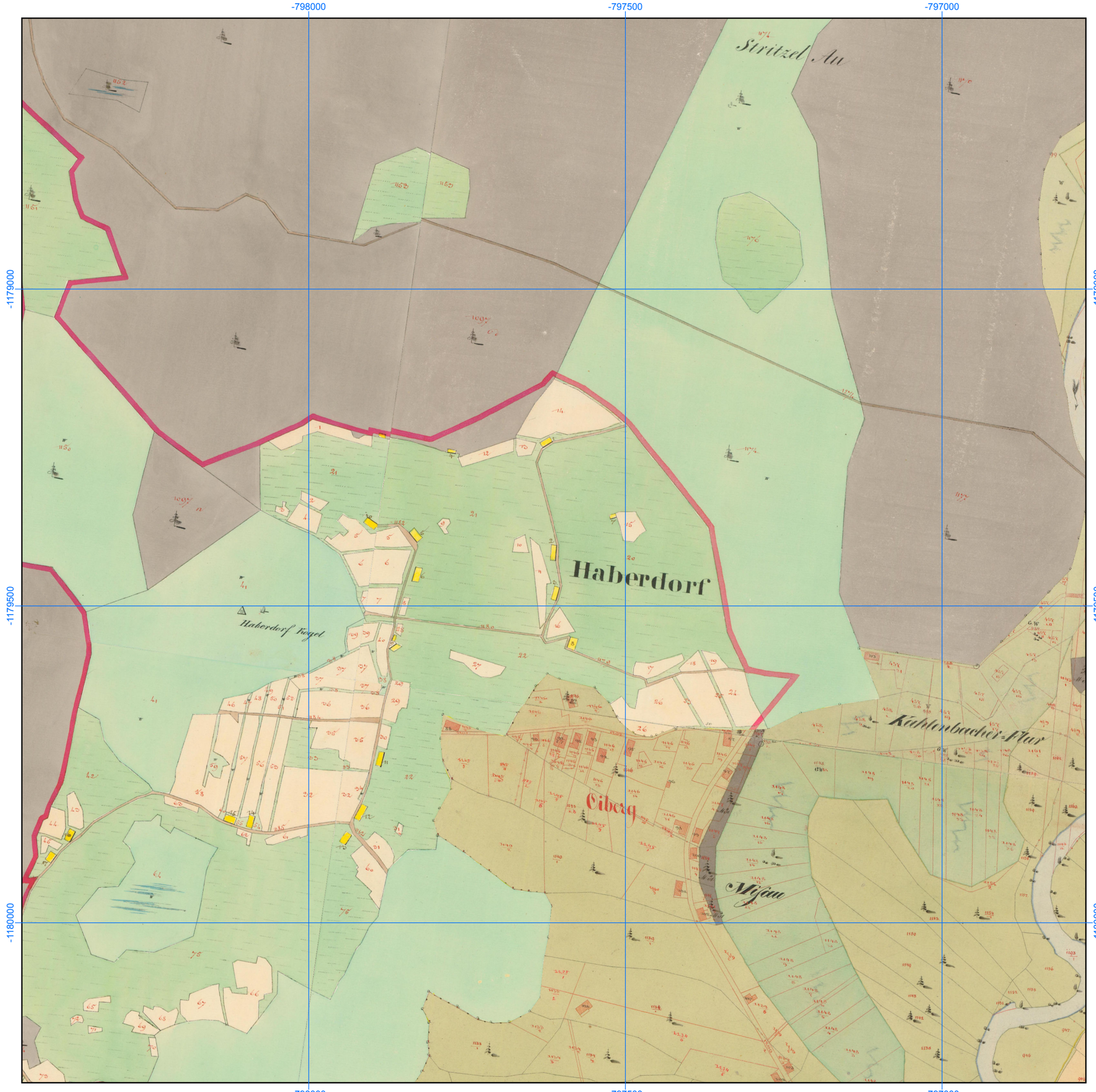

Georeferencované a mozaikované mapy Císařských povinných otisků stabilního katastru, 1: 6000

Číslo mapového listu: 304

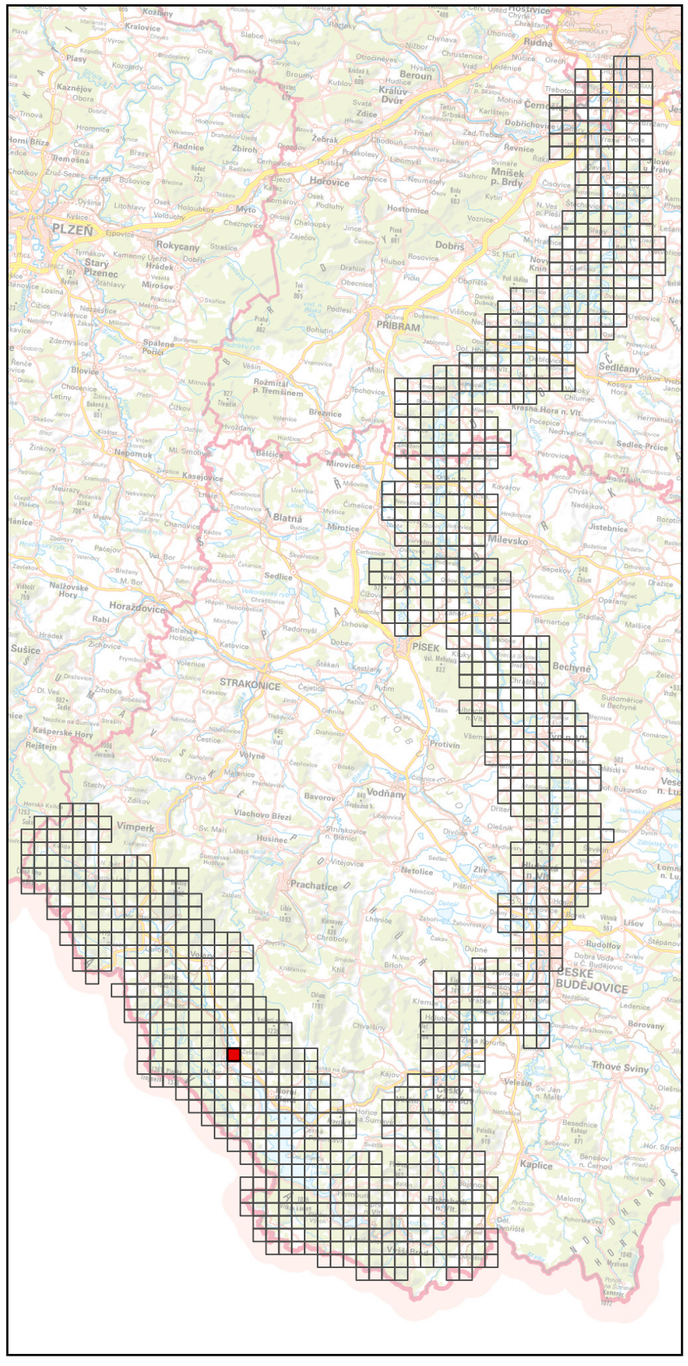

Specializovaná mapa s odborným obsahem byla vytvořena v rámci projektu "Vltava – proměny historické krajiny v důsledku povodní, stavby přehrad a změn ve využití území s vazbami na kulturní a společenské aktivity v okolí řeky" programu NAKI II MK ČR.
Zdrojová data: ÚAZK, WMS ČÚZK
Souřadnicový systém: upravený S-JTSK (prohozené a záporné souřadnice, v GIS zpravidla označené "SJTSK Krovak East North")



Georeferencované a mozaikované mapy Císařských povinných otisků stabilního katastru, 1: 6000

Číslo mapového listu: 305

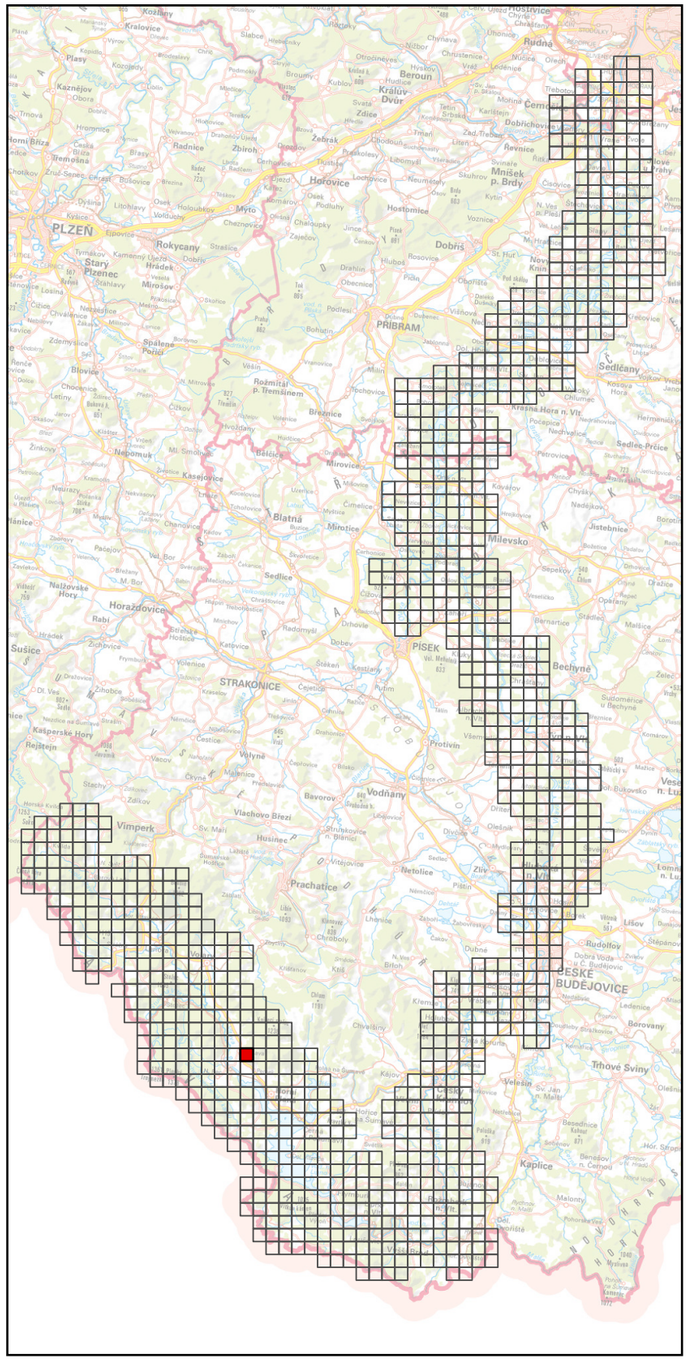

Specializovaná mapa s odborným obsahem byla vytvořena v rámci projektu "Vltava – proměny historické krajiny v důsledku povodní, stavby přehrad a změn ve využití území s vazbami na kulturní a společenské aktivity v okolí řeky" programu NAKI II MK ČR.
Zdrojová data: ÚAZK, WMS ČÚZK
Souřadnicový systém: upravený S-JTSK (prohozené a záporné souřadnice, v GIS zpravidla označené "SJTSK Krovak East North")

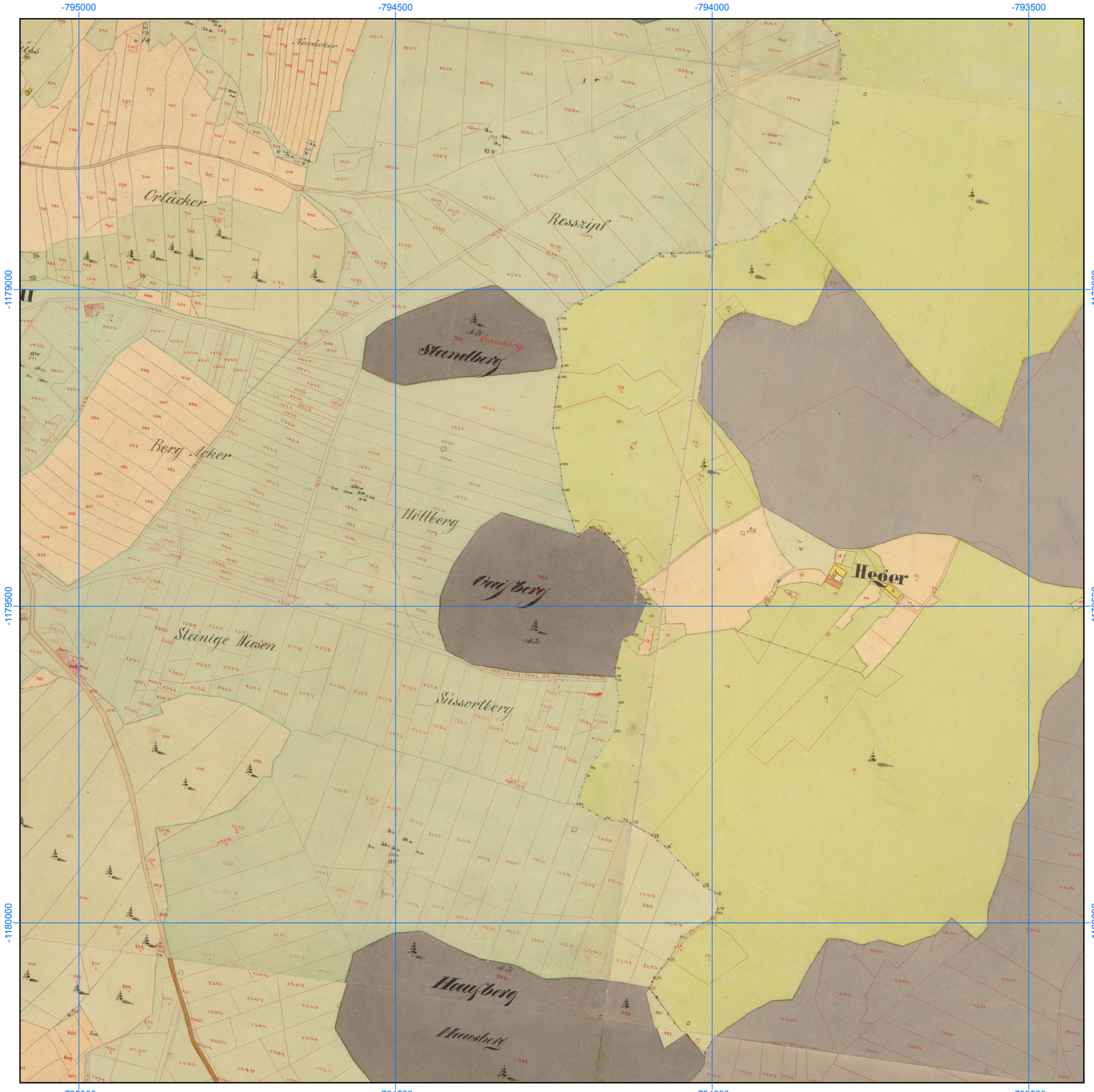

Georeferencované a mozaikované mapy Císařských povinných otisků stabilního katastru, 1: 6000

Číslo mapového listu: 306

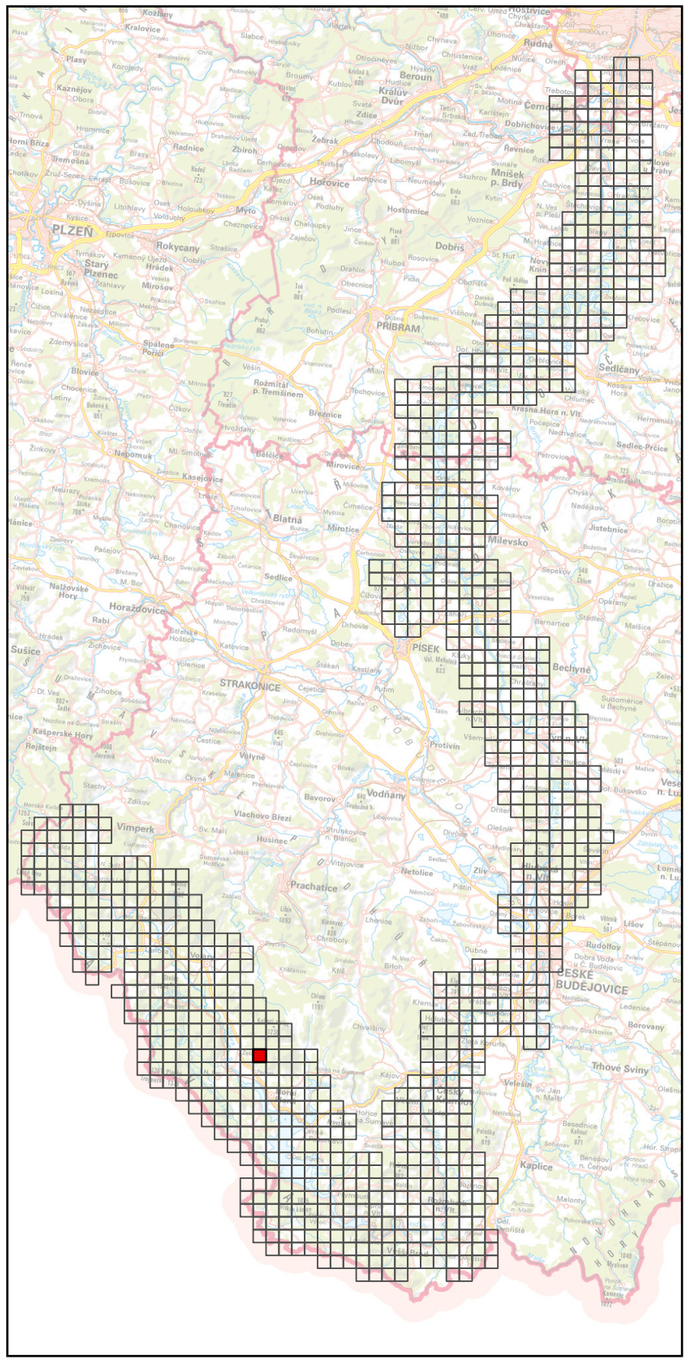



Specializovaná mapa s odborným obsahem byla vytvořena v rámci projektu "Vltava – proměny historické krajiny v důsledku povodní, stavby přehrad a změn ve využití území s vazbami na kulturní a společenské aktivity v okolí řeky" programu NAKI II MK ČR.
Zdrojová data: ÚAZK, WMS ČÚZK
Souřadnicový systém: upravený S-JTSK (prohozené a záporné souřadnice, v GIS zpravidla označené "SJTSK Krovak East North")

Georeferencované a mozaikované mapy Císařských povinných otisků stabilního katastru, 1: 6000

Číslo mapového listu: 307

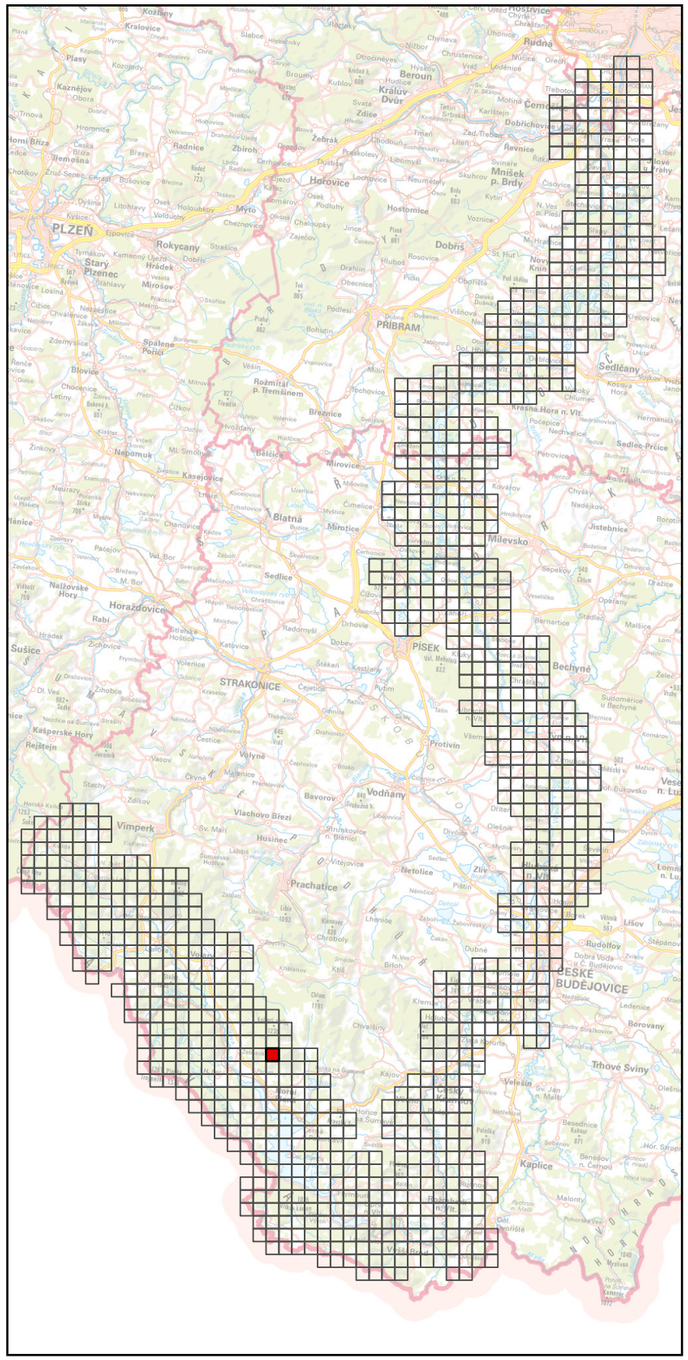

Specializovaná mapa s odborným obsahem byla vytvořena v rámci projektu "Vltava – proměny historické krajiny v důsledku povodní, stavby přehrad a změn ve využití území s vazbami na kulturní a společenské aktivity v okolí řeky" programu NAKI II MK ČR.
Zdrojová data: ÚAZK, WMS ČÚZK
Souřadnicový systém: upravený S-JTSK (prohozené a záporné souřadnice, v GIS zpravidla označené "SJTSK Krovak East North")



Georeferencované a mozaikované mapy Císařských povinných otisků stabilního katastru, 1: 6000

Číslo mapového listu: 308

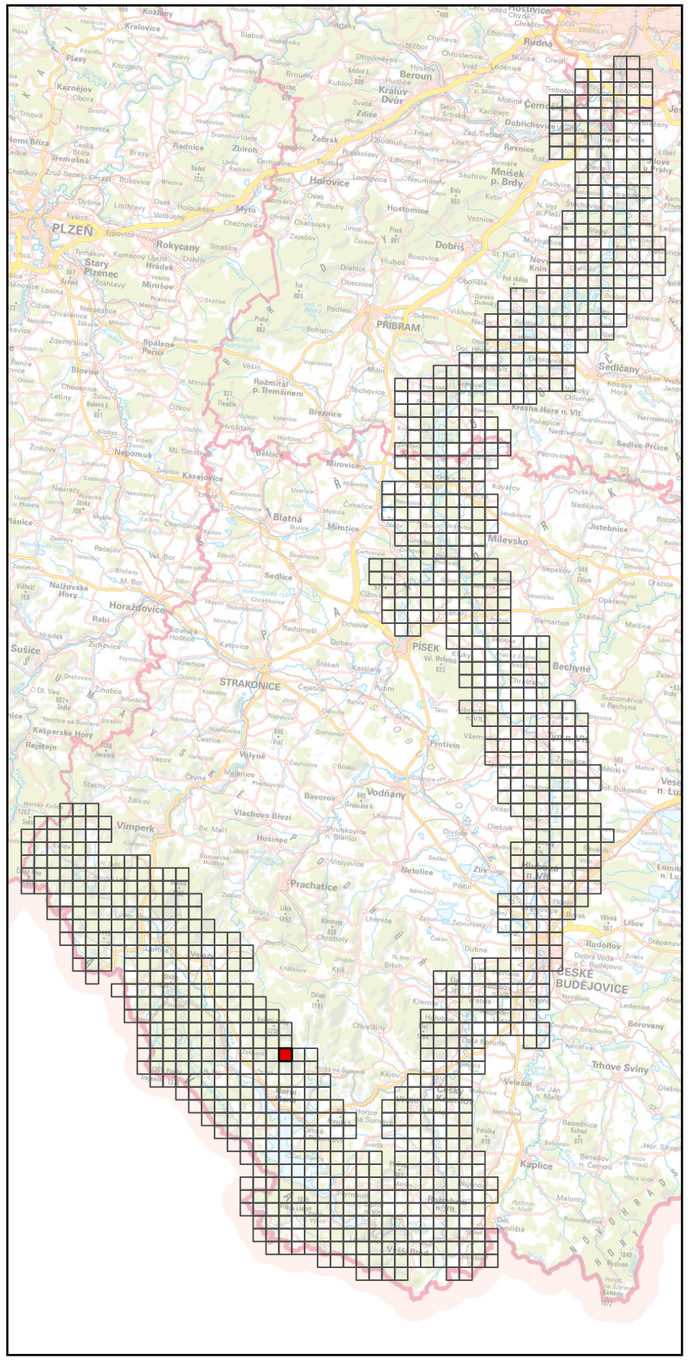

Specializovaná mapa s odborným obsahem byla vytvořena v rámci projektu "Vltava – proměny historické krajiny v důsledku povodní, stavby přehrad a změn ve využití území s vazbami na kulturní a společenské aktivity v okolí řeky" programu NAKI II MK ČR.
Zdrojová data: ÚAZK, WMS ČÚZK
Souřadnicový systém: upravený S-JTSK (prohozené a záporné souřadnice, v GIS zpravidla označené "SJTSK Krovak East North")

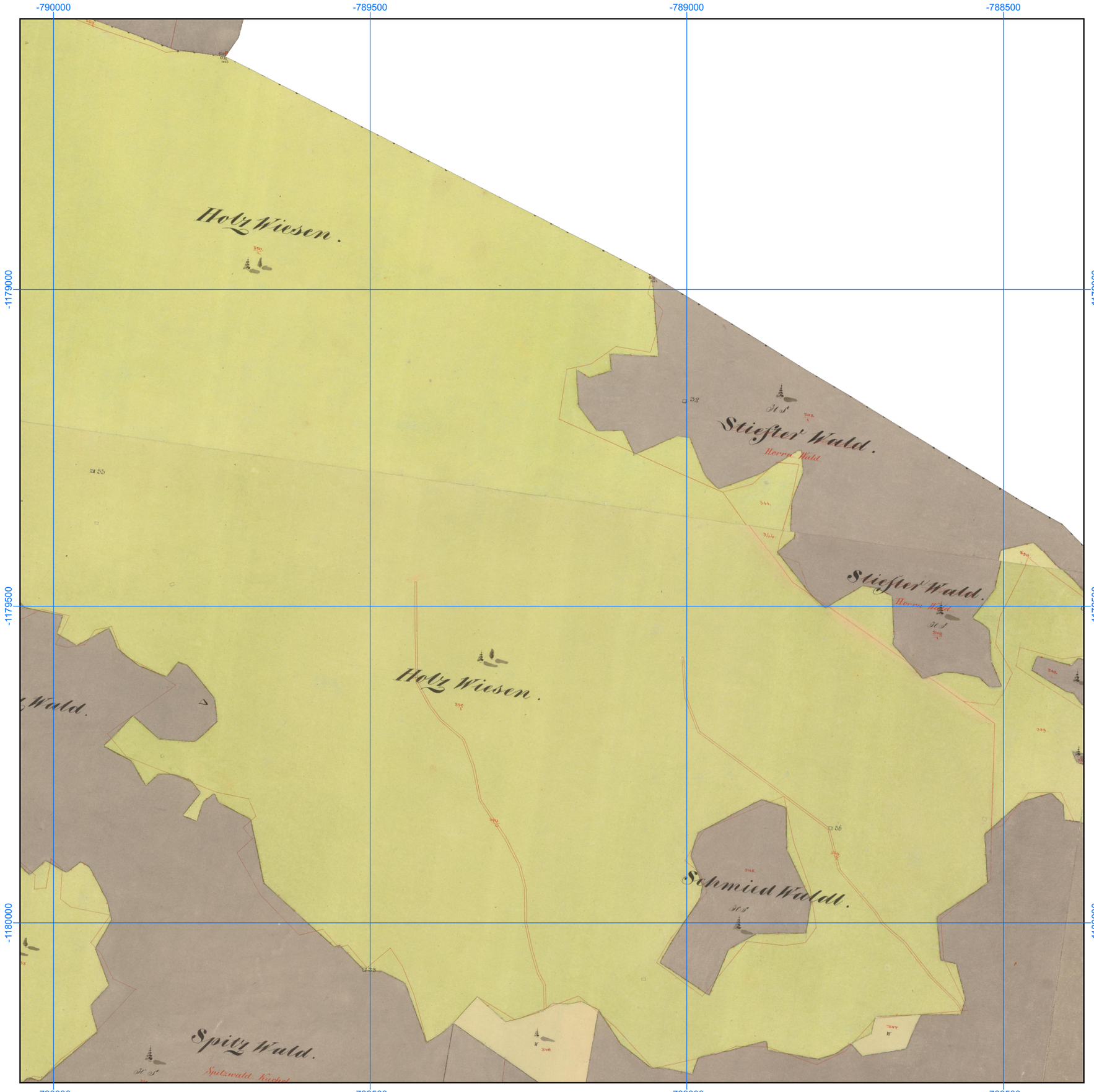

Georeferencované a mozaikované mapy Císařských povinných otisků stabilního katastru, 1: 6000

Číslo mapového listu: 309

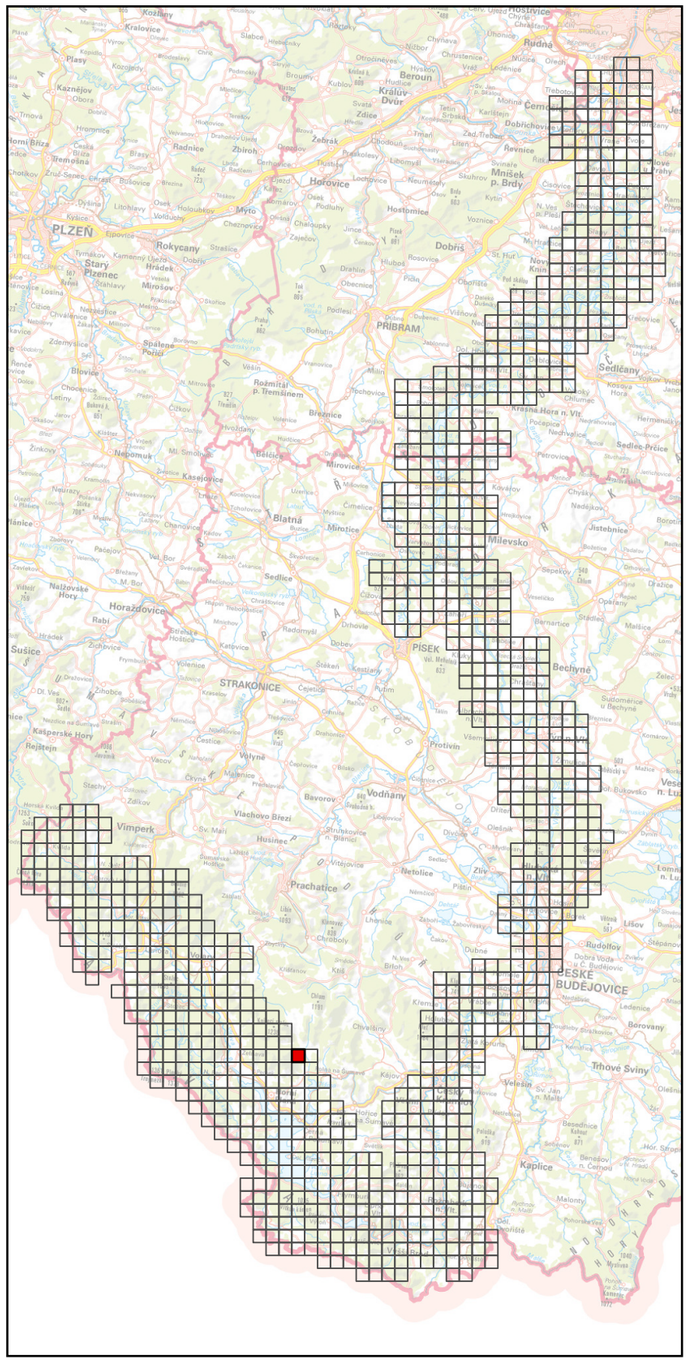
PLZEŇ
PŘÍBRAM
STRAKONICE
PÍSEK
ČESKÉ BUDĚJOVICE
Kaplice
Horovice
Dobříš
Milevsko
Vodňany
Prachatice
Vimperk
Bechyně
Sedlčany
Rudná
Beroun
Kralupy nad Vltavou
Rakovník
Rokycany
Blatná
Strakonice
Netolice
Husinec
Rožmitál pod Třemšínem
Mirovice
Sedlec-Prčice
Trhové Sviny
Velešín
Borovany
Lišov
Rudolfov
Dubné
Zlivi
Protivín
Vodňany
Bavorov
Vlachovo Březí
Kasperské Hory
Nové Hrady
Nová Pec
Nové Hrady
Nové Hrady
Nové Hrady

Georeferencované a mozaikované mapy Císařských povinných otisků stabilního katastru, 1: 6000

Číslo mapového listu: 310

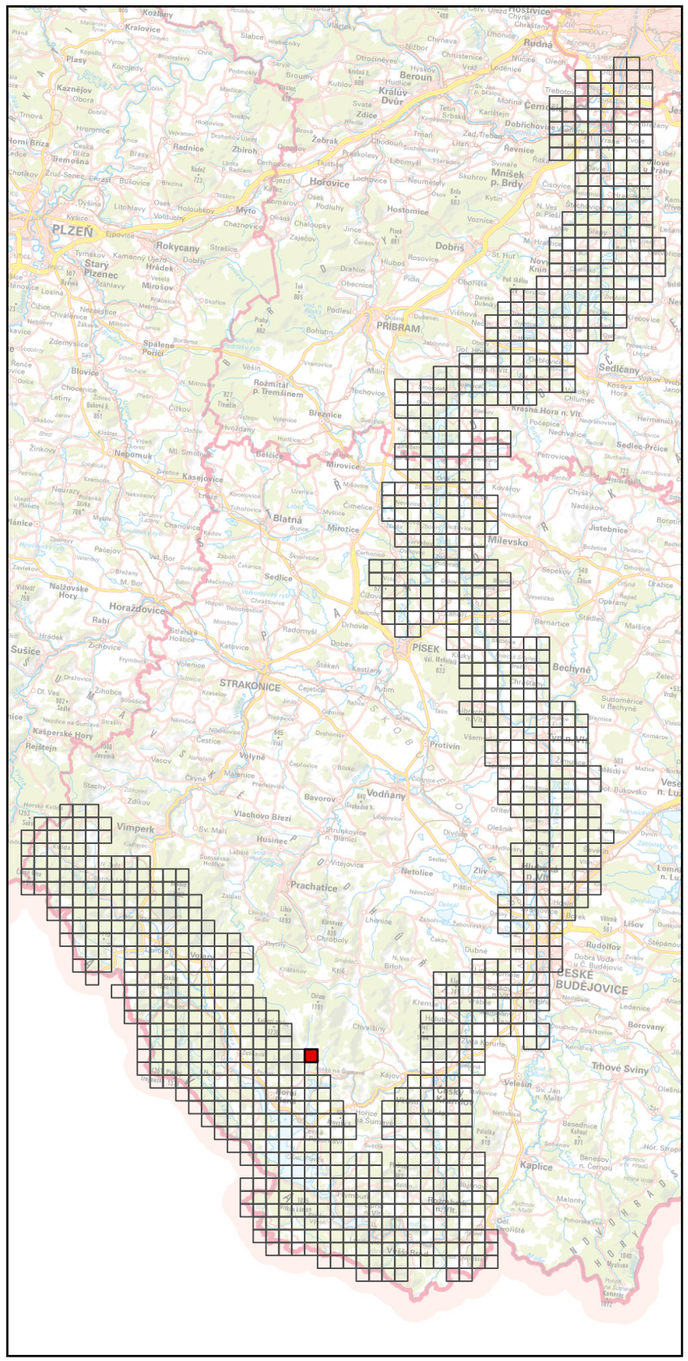

Specializovaná mapa s odborným obsahem byla vytvořena v rámci projektu "Vltava – proměny historické krajiny v důsledku povodní, stavby přehrad a změn ve využití území s vazbami na kulturní a společenské aktivity v okolí řeky" programu NAKI II MK ČR.
Zdrojová data: ÚAZK, WMS ČÚZK
Souřadnicový systém: upravený S-JTSK (prohozené a záporné souřadnice, v GIS zpravidla označené "SJTSK Krovak East North")



Georeferencované a mozaikované mapy Císařských povinných otisků stabilního katastru, 1: 6000

Číslo mapového listu: 311

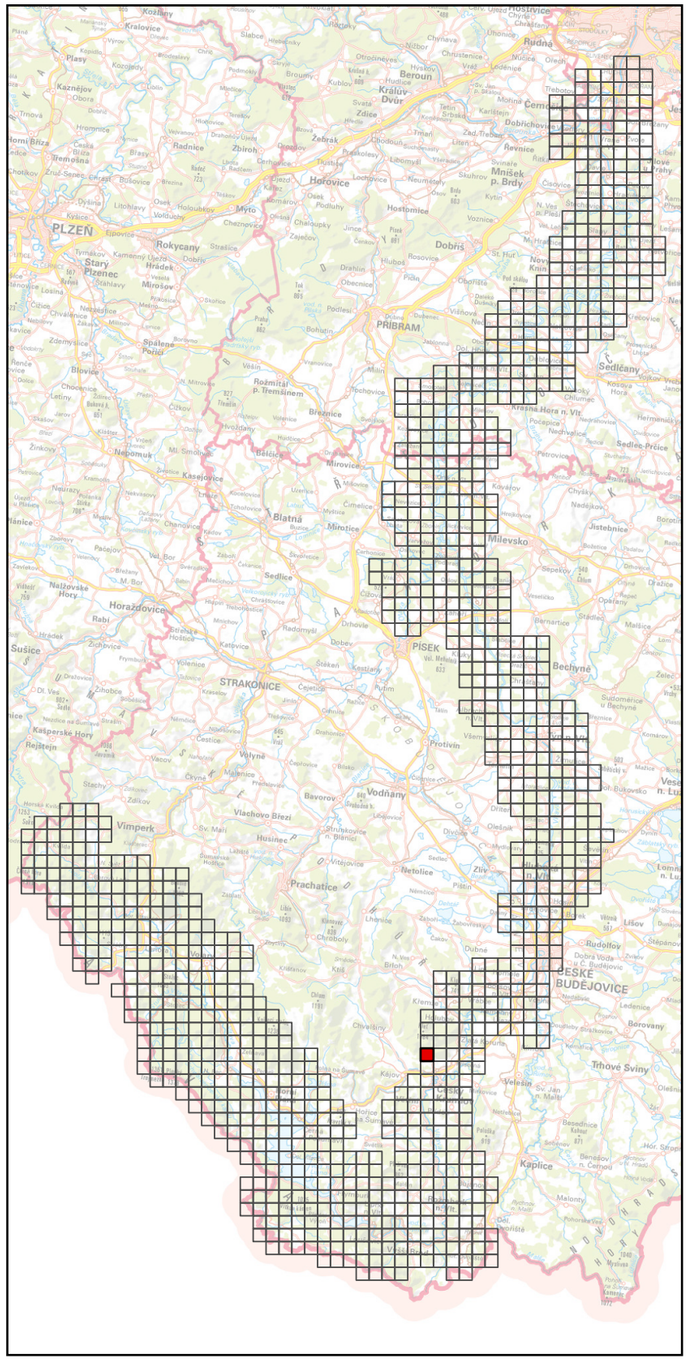

Specializovaná mapa s odborným obsahem byla vytvořena v rámci projektu "Vltava – proměny historické krajiny v důsledku povodní, stavby přehrad a změn ve využití území s vazbami na kulturní a společenské aktivity v okolí řeky" programu NAKI II MK ČR.
Zdrojová data: ÚAZK, WMS ČÚZK
Souřadnicový systém: upravený S-JTSK (prohozené a záporné souřadnice, v GIS zpravidla označené "SJTSK Krovak East North")



Georeferencované a mozaikované mapy Císařských povinných otisků stabilního katastru, 1: 6000

Číslo mapového listu: 312

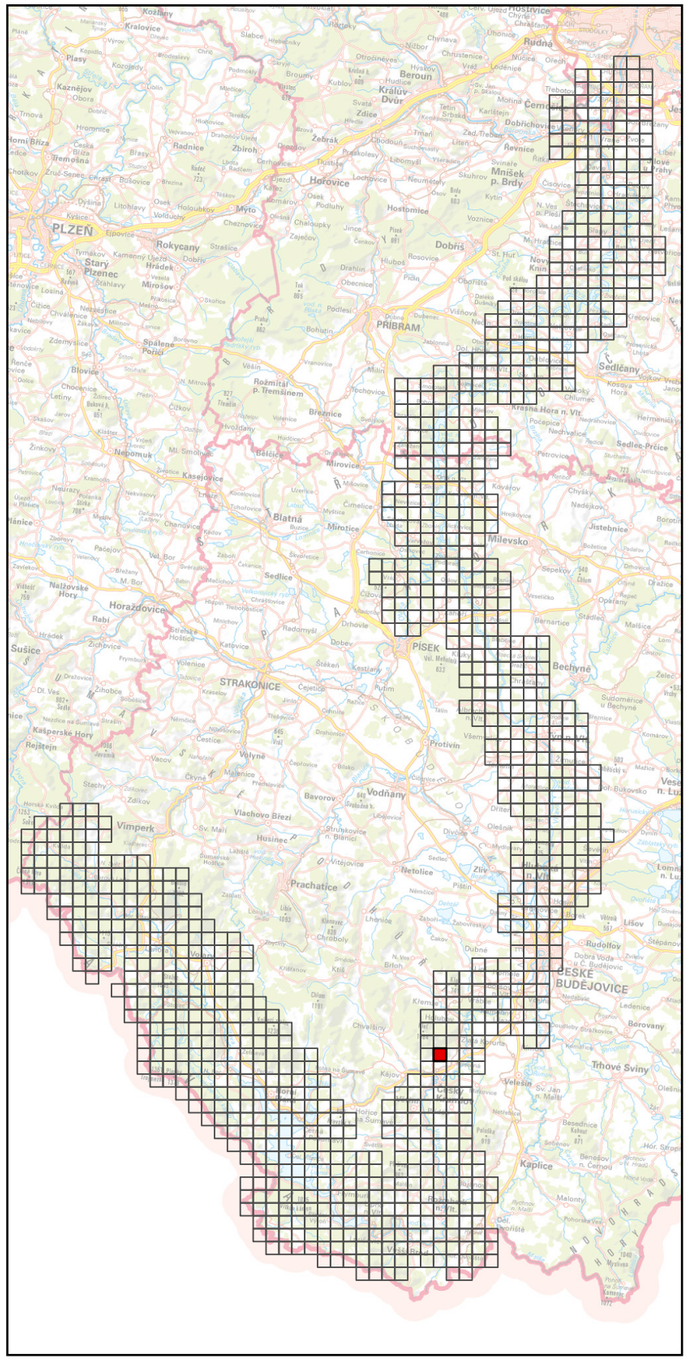

Specializovaná mapa s odborným obsahem byla vytvořena v rámci projektu "Vltava – proměny historické krajiny v důsledku povodní, stavby přehrad a změn ve využití území s vazbami na kulturní a společenské aktivity v okolí řeky" programu NAKI II MK ČR.
Zdrojová data: ÚAZK, WMS ČÚZK
Souřadnicový systém: upravený S-JTSK (prohozené a záporné souřadnice, v GIS zpravidla označené "SJTSK Krovak East North")

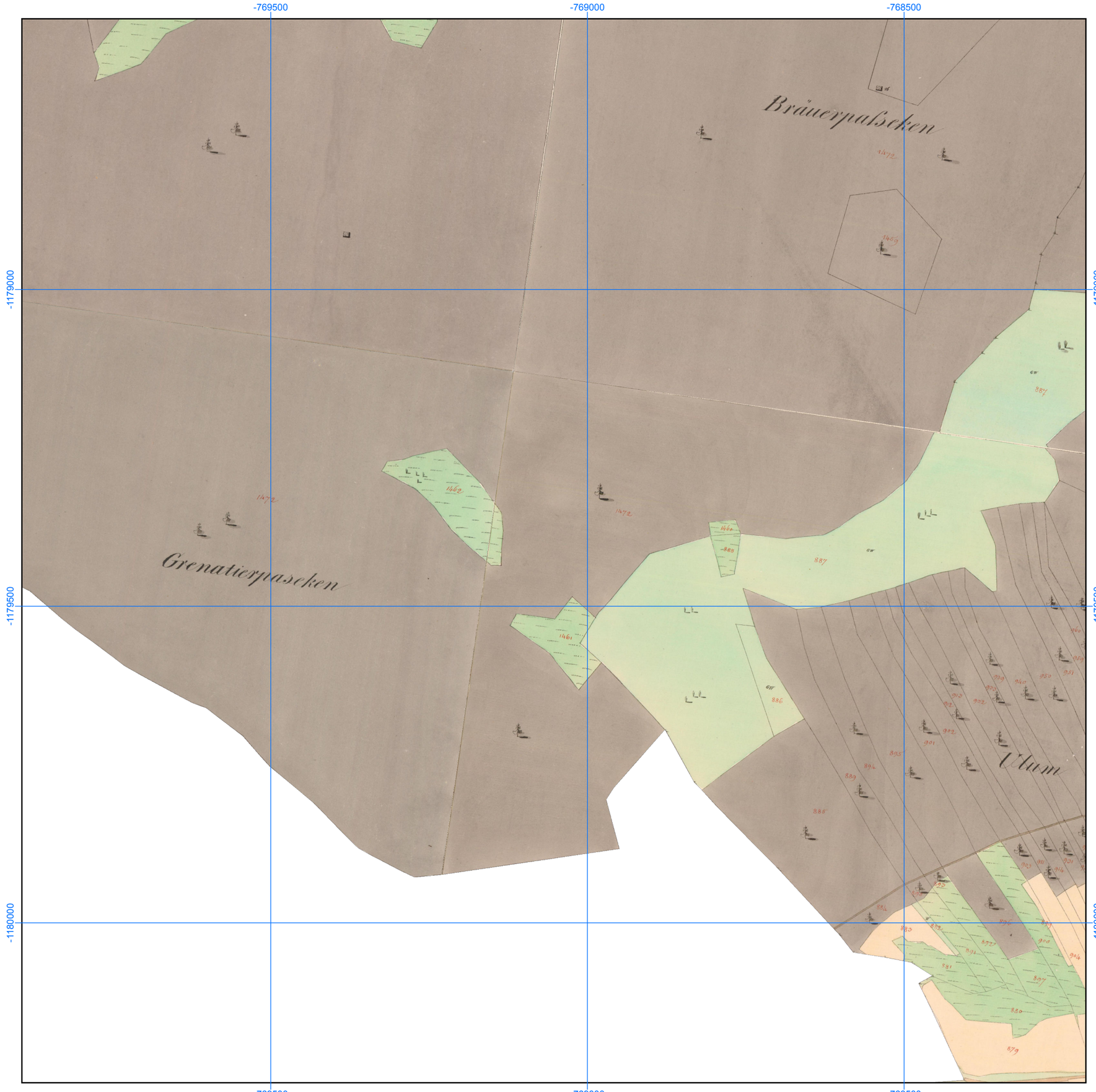

Georeferencované a mozaikované mapy Císařských povinných otisků stabilního katastru, 1: 6000

Číslo mapového listu: 313

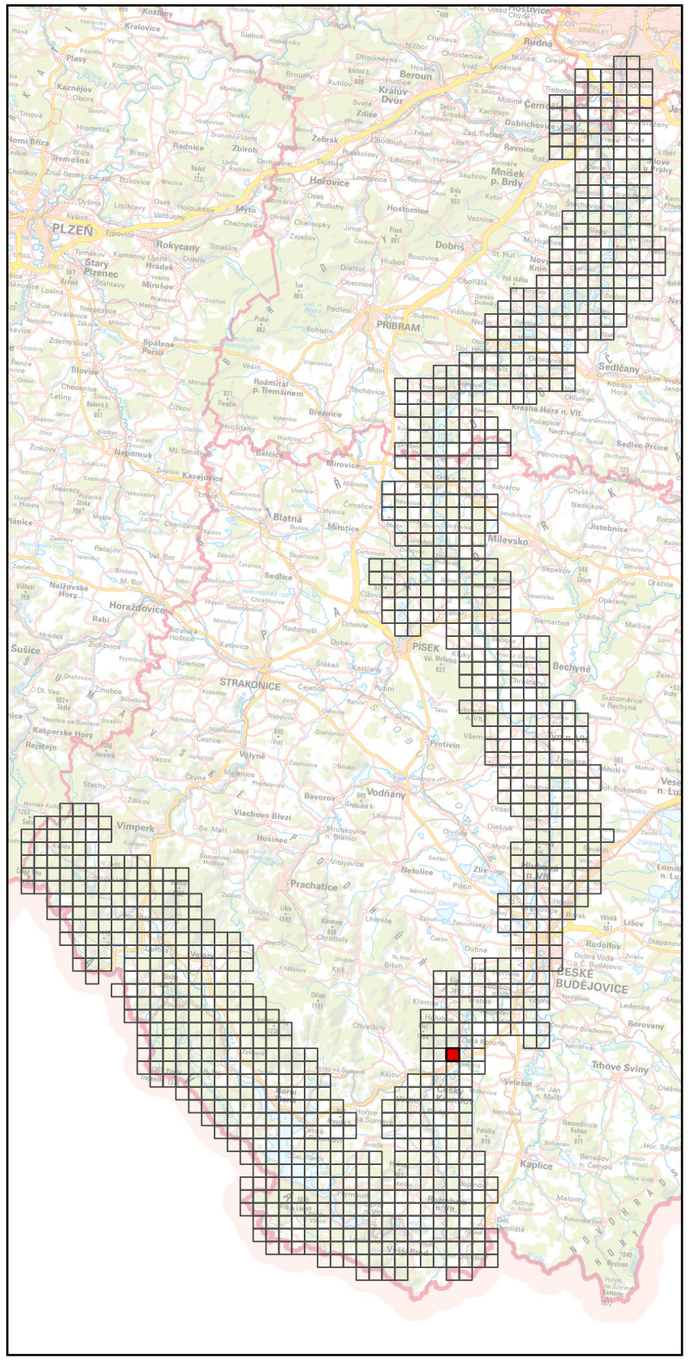

Specializovaná mapa s odborným obsahem byla vytvořena v rámci projektu "Vltava – proměny historické krajiny v důsledku povodní, stavby přehrad a změn ve využití území s vazbami na kulturní a společenské aktivity v okolí řeky" programu NAKI II MK ČR.
Zdrojová data: ÚAZK, WMS ČÚZK
Souřadnicový systém: upravený S-JTSK (prohozené a záporné souřadnice, v GIS zpravidla označené "SJTSK Krovak East North")

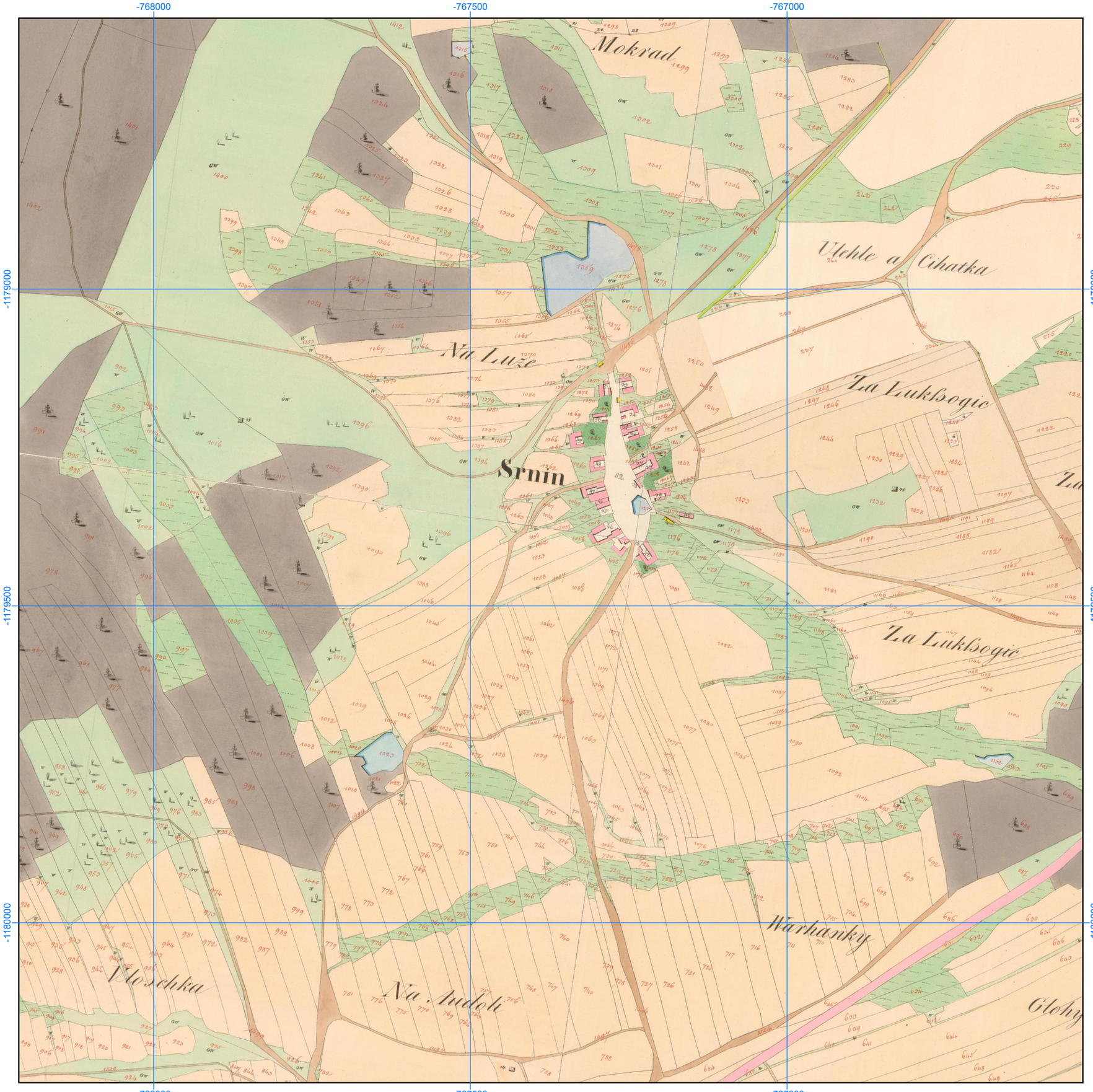

Georeferencované a mozaikované mapy Císařských povinných otisků stabilního katastru, 1: 6000

Číslo mapového listu: 314

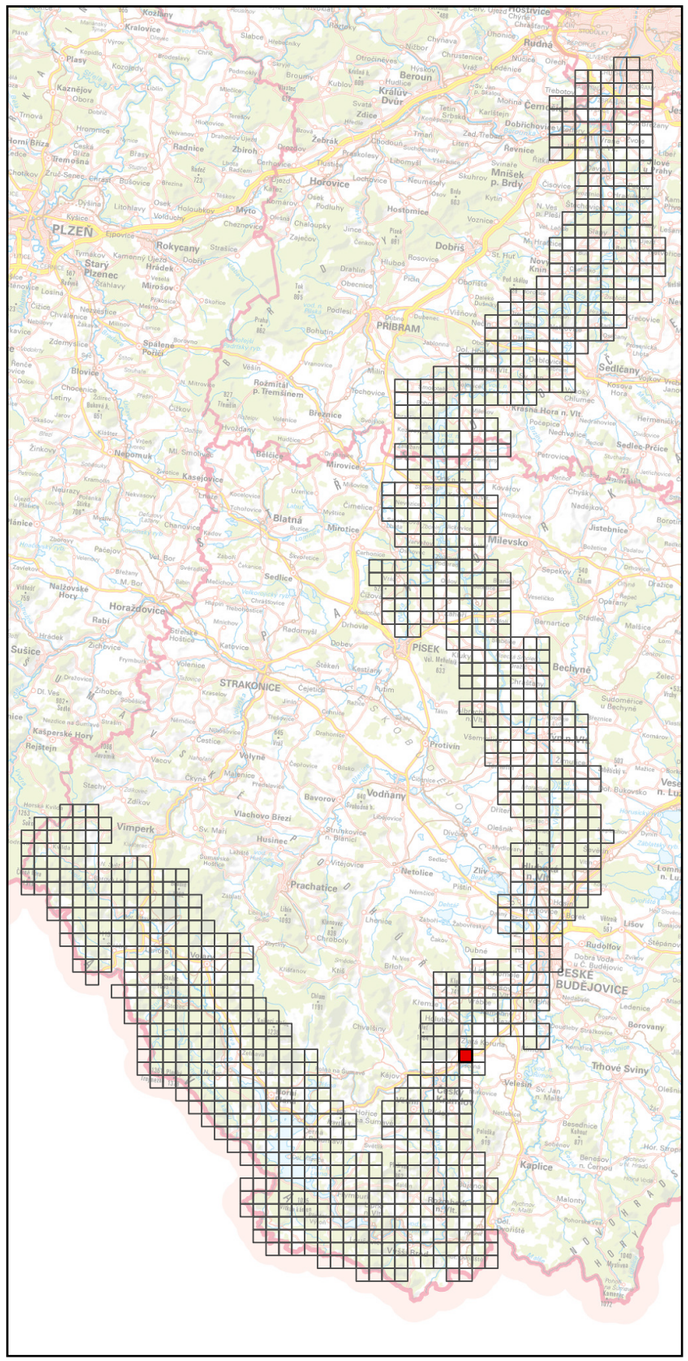

Specializovaná mapa s odborným obsahem byla vytvořena v rámci projektu "Vltava – proměny historické krajiny v důsledku povodní, stavby přehrad a změn ve využití území s vazbami na kulturní a společenské aktivity v okolí řeky" programu NAKI II MK ČR.
Zdrojová data: ÚAZK, WMS ČÚZK
Souřadnicový systém: upravený S-JTSK (prohozené a záporné souřadnice, v GIS zpravidla označené "SJTSK Krovak East North")



Georeferencované a mozaikované mapy Císařských povinných otisků stabilního katastru, 1: 6000

Číslo mapového listu: 315

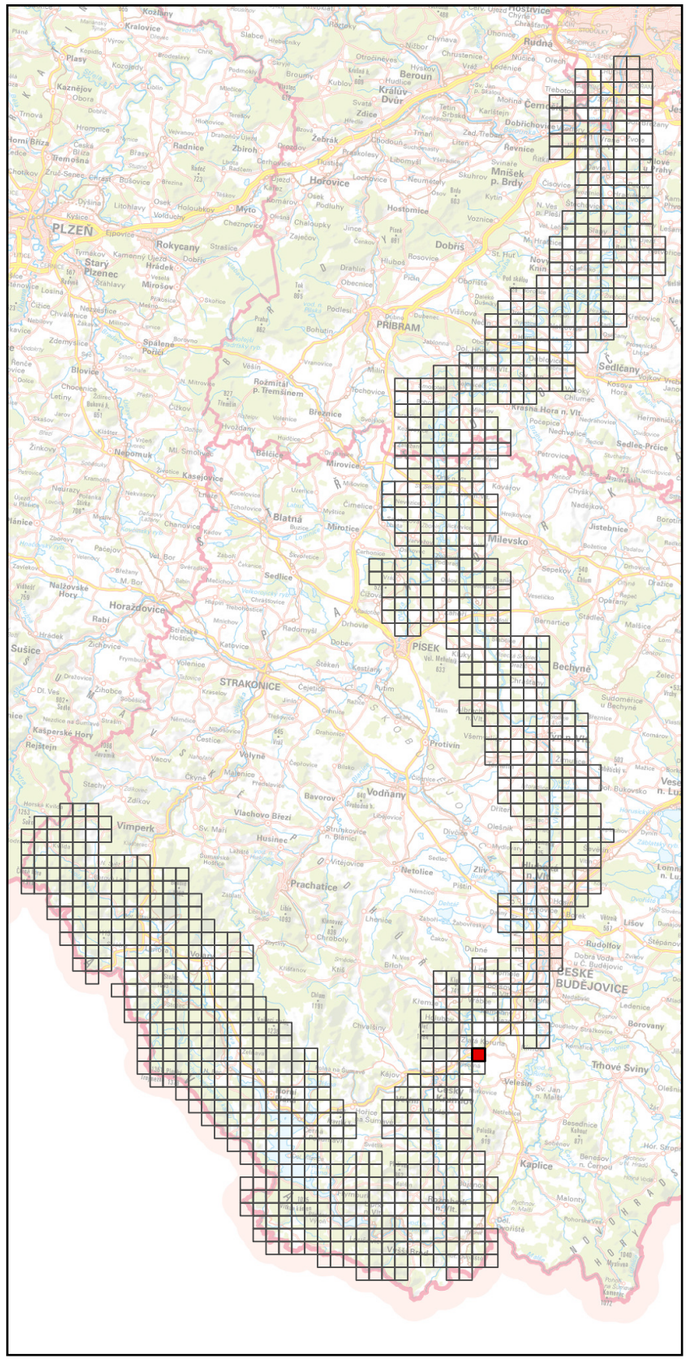

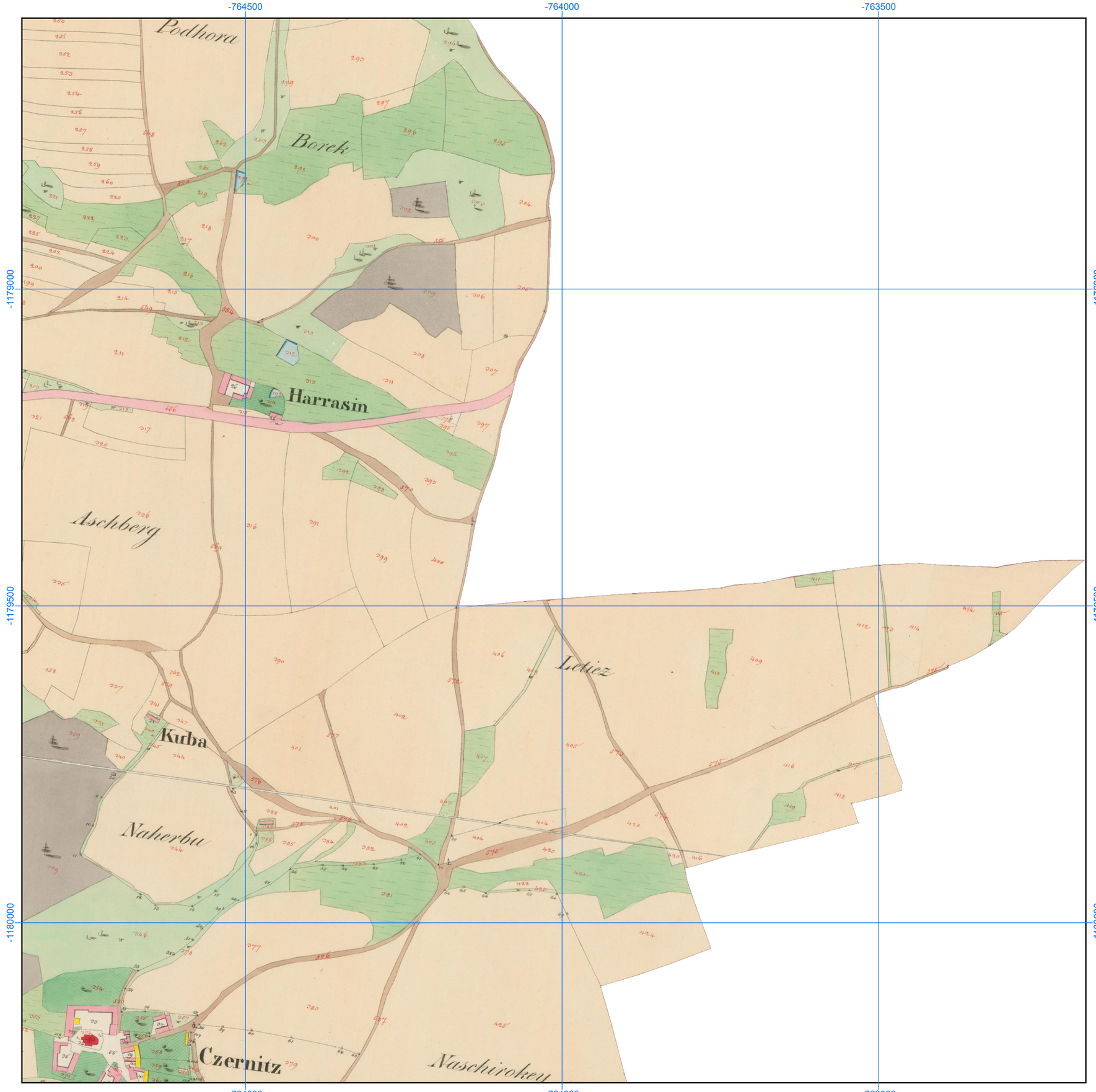

Specializovaná mapa s odborným obsahem byla vytvořena v rámci projektu "Vltava – proměny historické krajiny v důsledku povodní, stavby přehrad a změn ve využití území s vazbami na kulturní a společenské aktivity v okolí řeky" programu NAKI II MK ČR.
Zdrojová data: ÚAZK, WMS ČÚZK
Souřadnicový systém: upravený S-JTSK (prohozené a záporné souřadnice, v GIS zpravidla označené "SJTSK Krovak East North")

Georeferencované a mozaikované mapy Císařských povinných otisků stabilního katastru, 1: 6000

Číslo mapového listu: 316

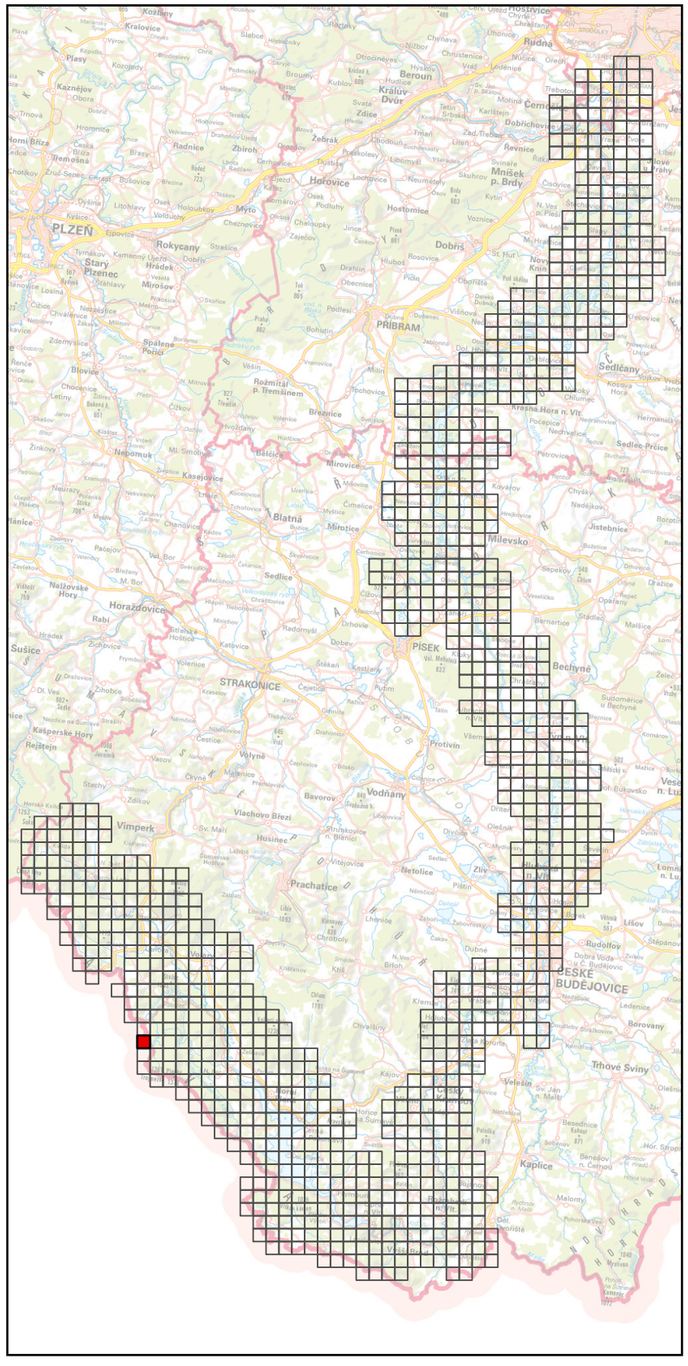

Specializovaná mapa s odborným obsahem byla vytvořena v rámci projektu "Vltava – proměny historické krajiny v důsledku povodní, stavby přehrad a změn ve využití území s vazbami na kulturní a společenské aktivity v okolí řeky" programu NAKI II MK ČR.
Zdrojová data: ÚAZK, WMS ČÚZK
Souřadnicový systém: upravený S-JTSK (prohozené a záporné souřadnice, v GIS zpravidla označené "SJTSK Krovak East North")

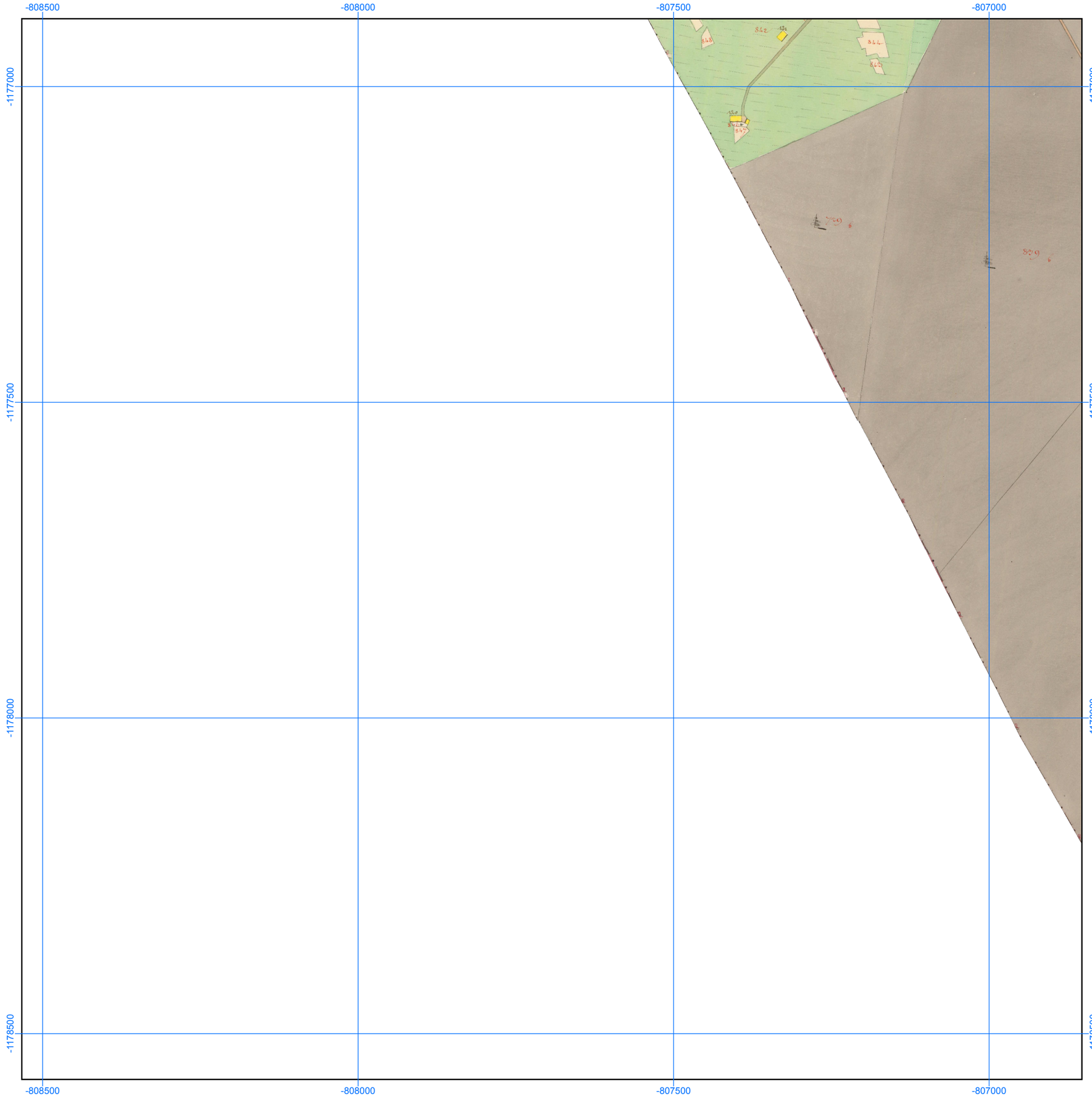

Georeferencované a mozaikované mapy Císařských povinných otisků stabilního katastru, 1: 6000

Číslo mapového listu: 317

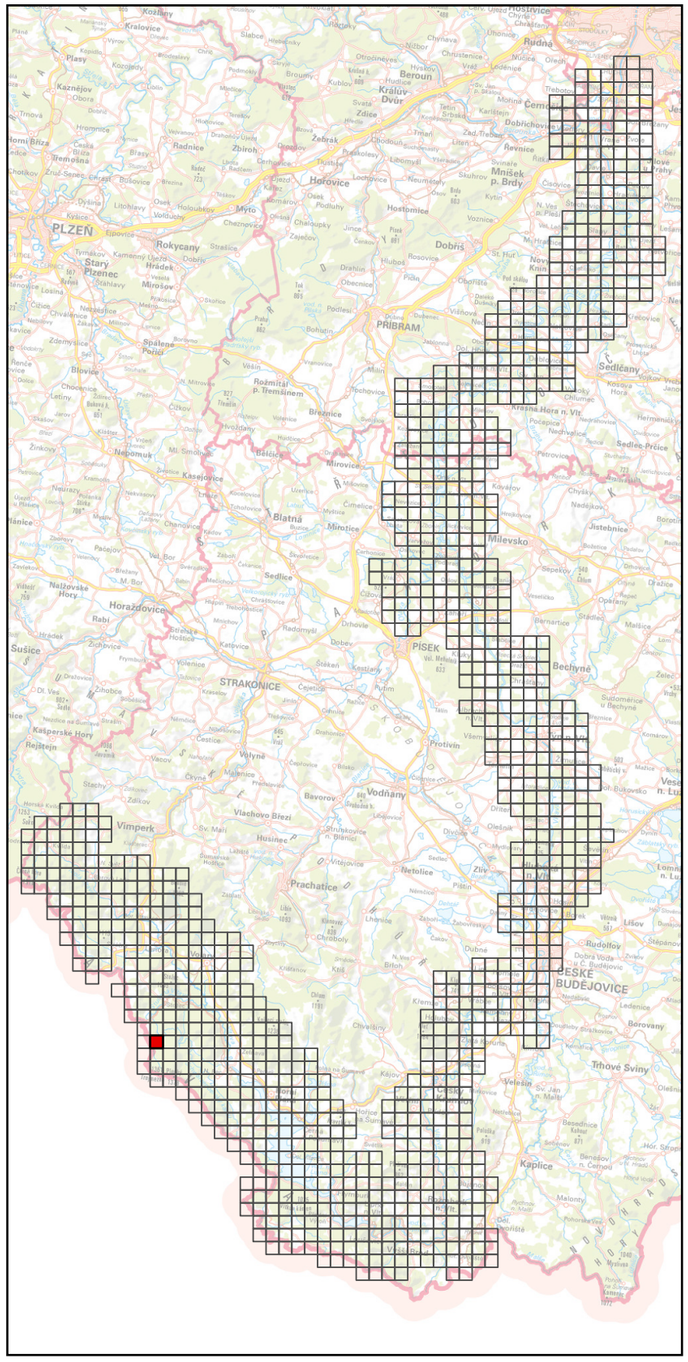

Specializovaná mapa s odborným obsahem byla vytvořena v rámci projektu "Vltava – proměny historické krajiny v důsledku povodní, stavby přehrad a změn ve využití území s vazbami na kulturní a společenské aktivity v okolí řeky" programu NAKI II MK ČR.
Zdrojová data: ÚAZK, WMS ČÚZK
Souřadnicový systém: upravený S-JTSK (prohozené a záporné souřadnice, v GIS zpravidla označené "SJTSK Krovak East North")



Georeferencované a mozaikované mapy Císařských povinných otisků stabilního katastru, 1: 6000

Číslo mapového listu: 318

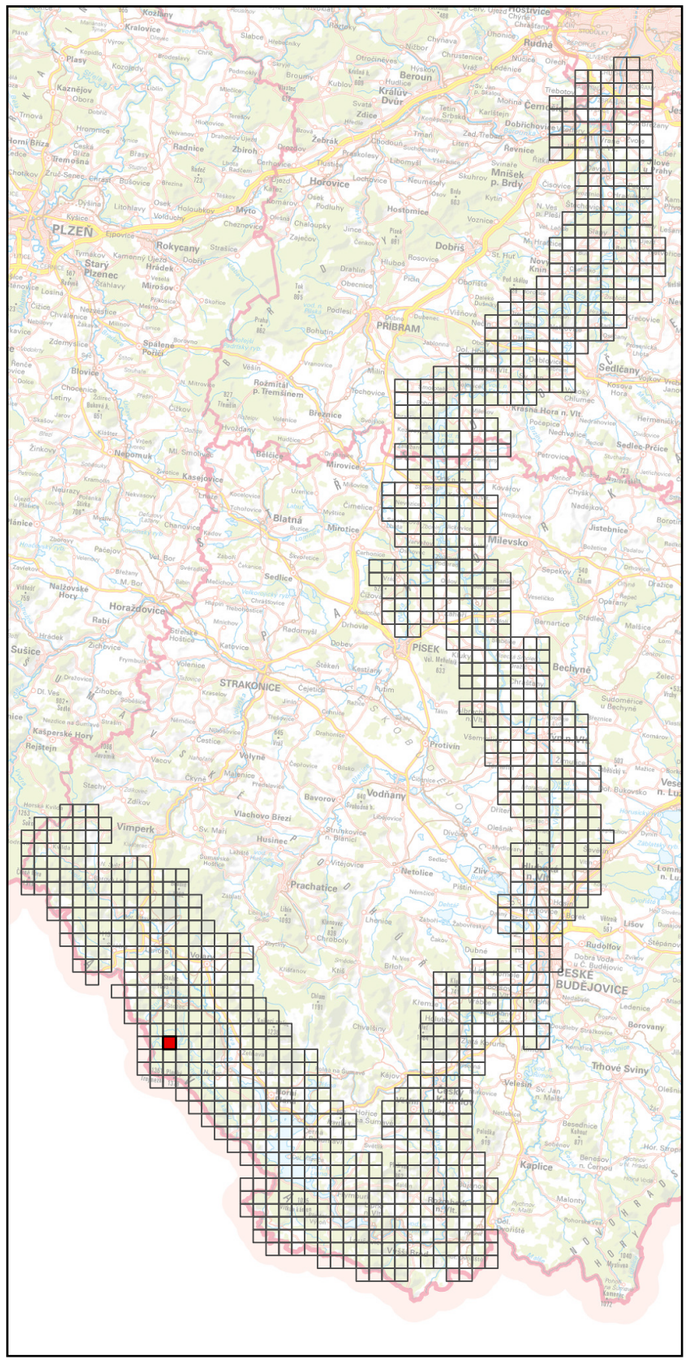

Specializovaná mapa s odborným obsahem byla vytvořena v rámci projektu "Vltava – proměny historické krajiny v důsledku povodní, stavby přehrad a změn ve využití území s vazbami na kulturní a společenské aktivity v okolí řeky" programu NAKI II MK ČR.
Zdrojová data: ÚAZK, WMS ČÚZK
Souřadnicový systém: upravený S-JTSK (prohozené a záporné souřadnice, v GIS zpravidla označené "SJTSK Krovak East North")



Georeferencované a mozaikované mapy Císařských povinných otisků stabilního katastru, 1: 6000

Číslo mapového listu: 319

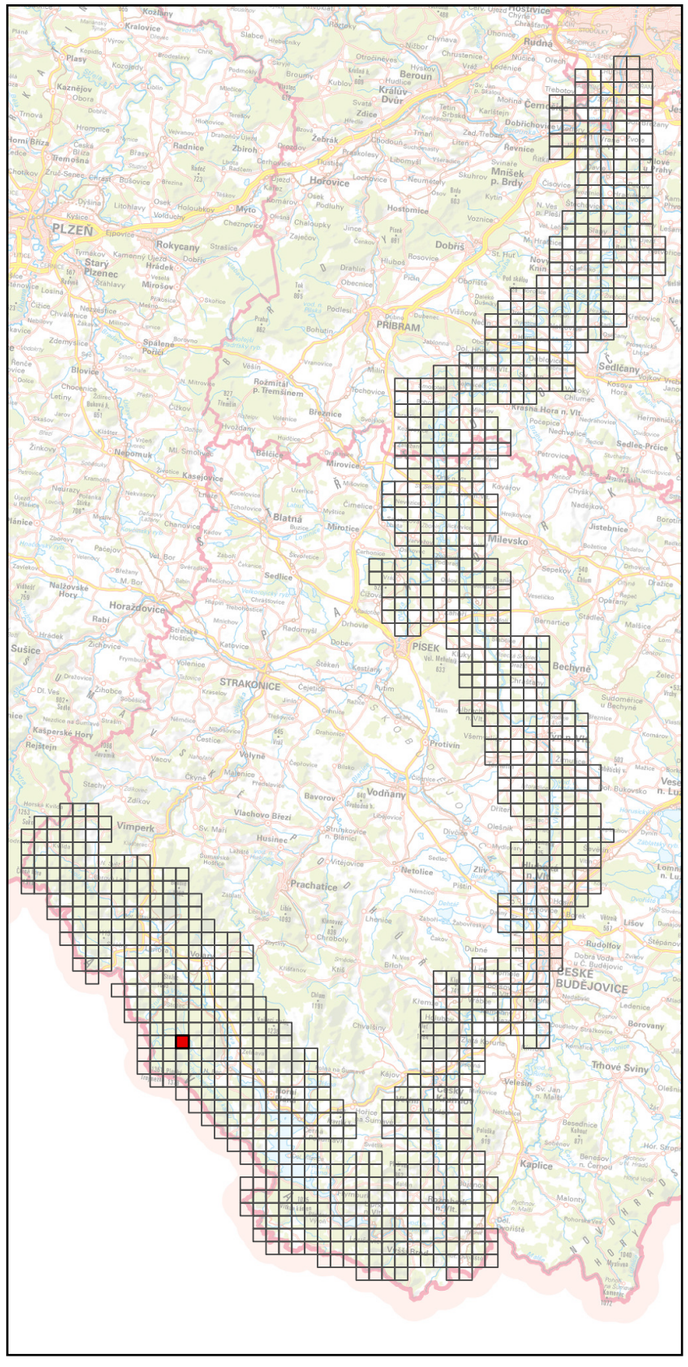

Specializovaná mapa s odborným obsahem byla vytvořena v rámci projektu "Vltava – proměny historické krajiny v důsledku povodní, stavby přehrad a změn ve využití území s vazbami na kulturní a společenské aktivity v okolí řeky" programu NAKI II MK ČR.
Zdrojová data: ÚAZK, WMS ČÚZK
Souřadnicový systém: upravený S-JTSK (prohozené a záporné souřadnice, v GIS zpravidla označené "SJTSK Krovak East North")



Georeferencované a mozaikované mapy Císařských povinných otisků stabilního katastru, 1: 6000

Číslo mapového listu: 320

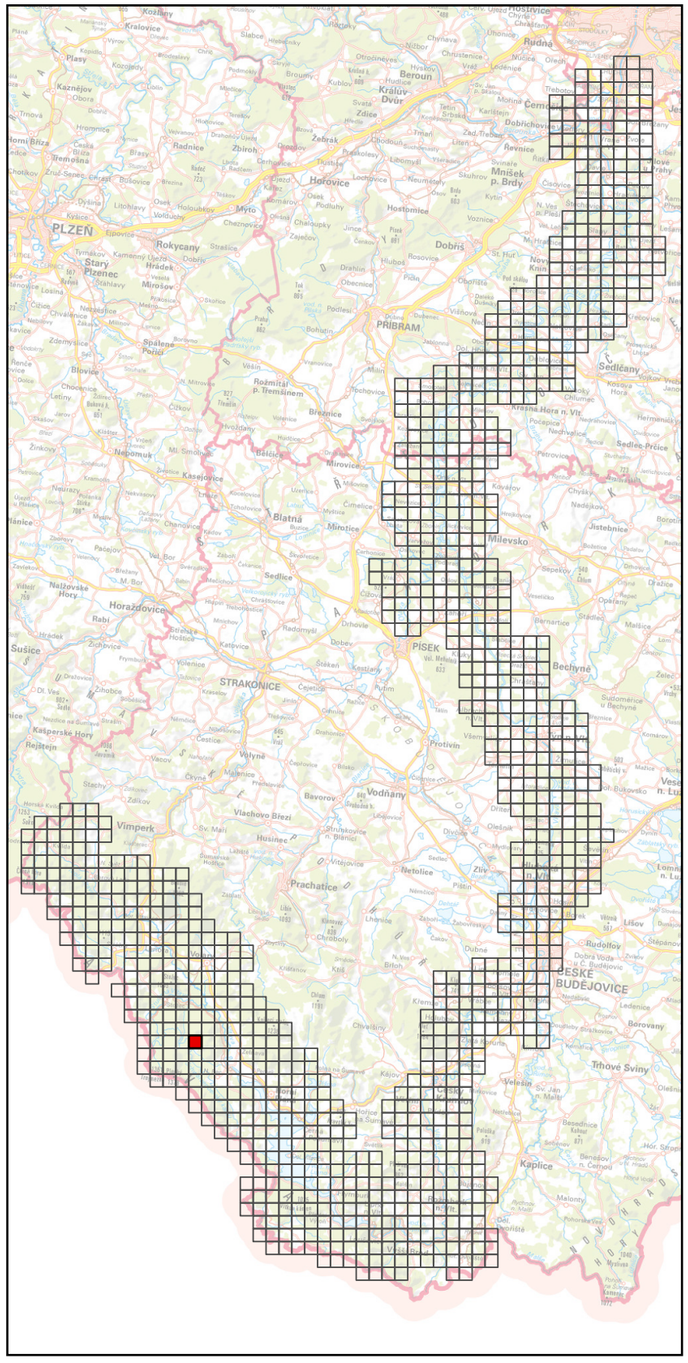

Specializovaná mapa s odborným obsahem byla vytvořena v rámci projektu "Vltava – proměny historické krajiny v důsledku povodní, stavby přehrad a změn ve využití území s vazbami na kulturní a společenské aktivity v okolí řeky" programu NAKI II MK ČR.
Zdrojová data: ÚAZK, WMS ČÚZK
Souřadnicový systém: upravený S-JTSK (prohozené a záporné souřadnice, v GIS zpravidla označené "SJTSK Krovak East North")



Georeferencované a mozaikované mapy Císařských povinných otisků stabilního katastru, 1: 6000

Číslo mapového listu: 321

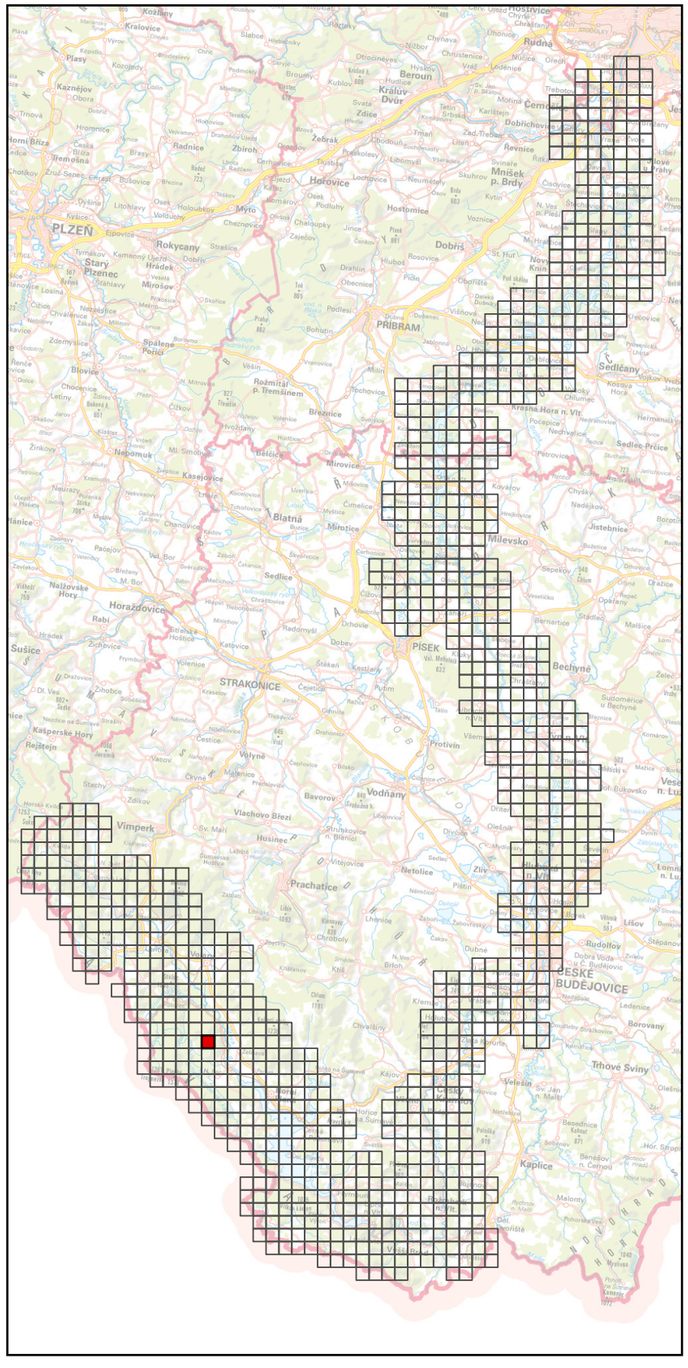

Specializovaná mapa s odborným obsahem byla vytvořena v rámci projektu "Vltava – proměny historické krajiny v důsledku povodní, stavby přehrad a změn ve využití území s vazbami na kulturní a společenské aktivity v okolí řeky" programu NAKI II MK ČR.
Zdrojová data: ÚAZK, WMS ČÚZK
Souřadnicový systém: upravený S-JTSK (prohozené a záporné souřadnice, v GIS zpravidla označené "SJTSK Krovak East North")

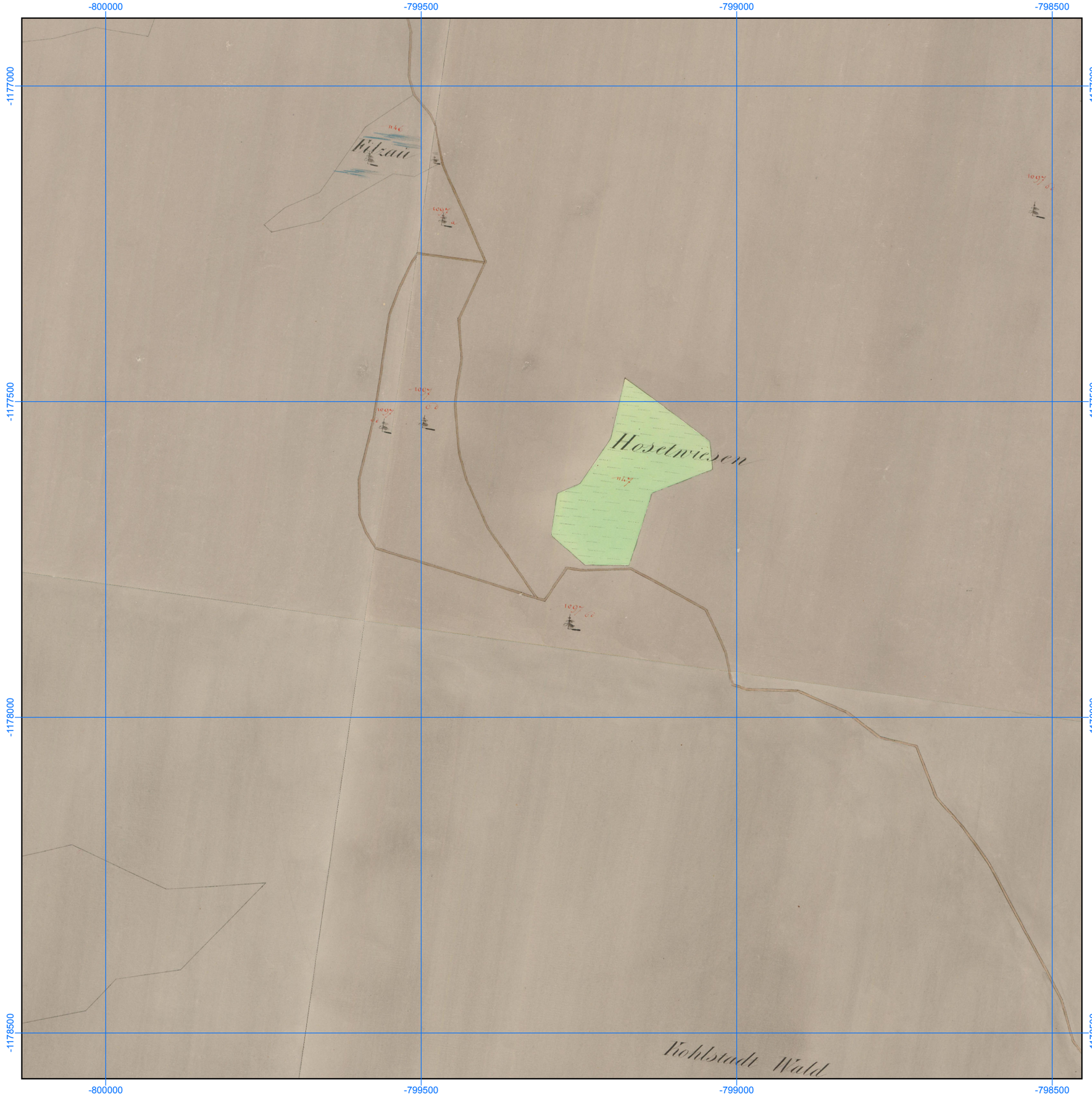

Georeferencované a mozaikované mapy Císařských povinných otisků stabilního katastru, 1: 6000

Číslo mapového listu: 322

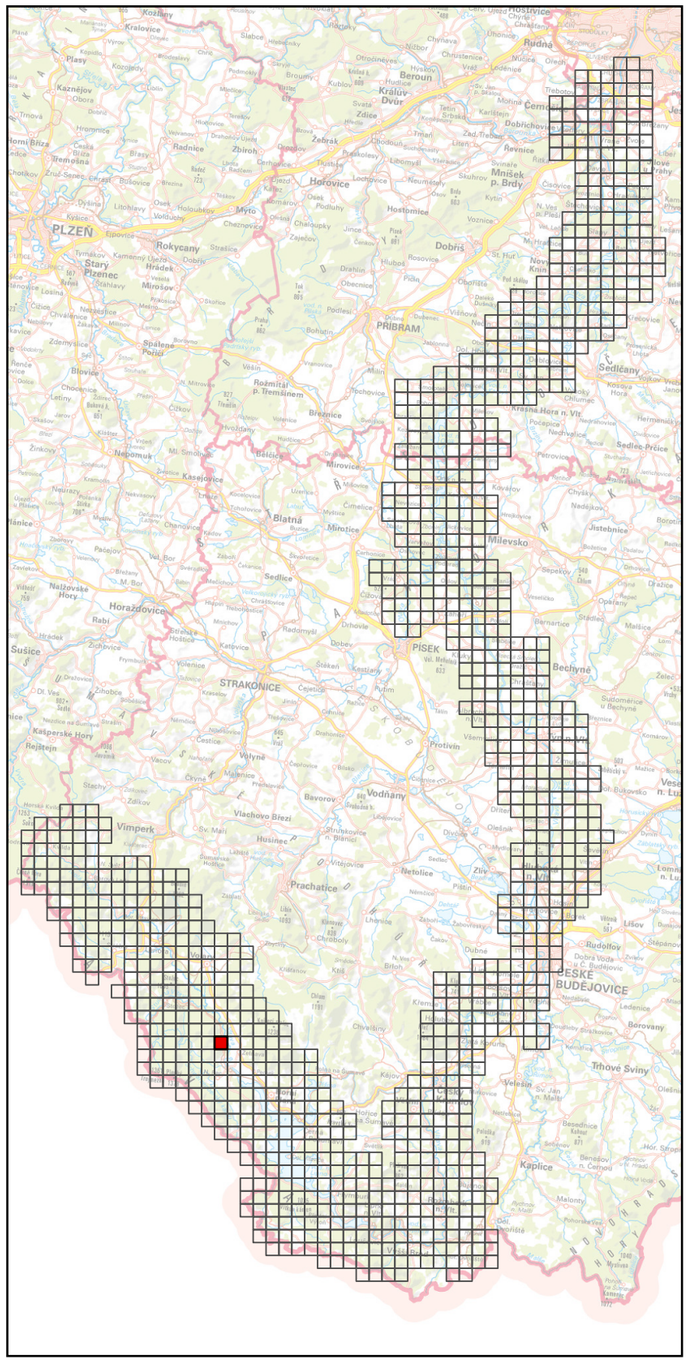

Specializovaná mapa s odborným obsahem byla vytvořena v rámci projektu "Vltava – proměny historické krajiny v důsledku povodní, stavby přehrad a změn ve využití území s vazbami na kulturní a společenské aktivity v okolí řeky" programu NAKI II MK ČR.
Zdrojová data: ÚAZK, WMS ČÚZK
Souřadnicový systém: upravený S-JTSK (prohozené a záporné souřadnice, v GIS zpravidla označené "SJTSK Krovak East North")

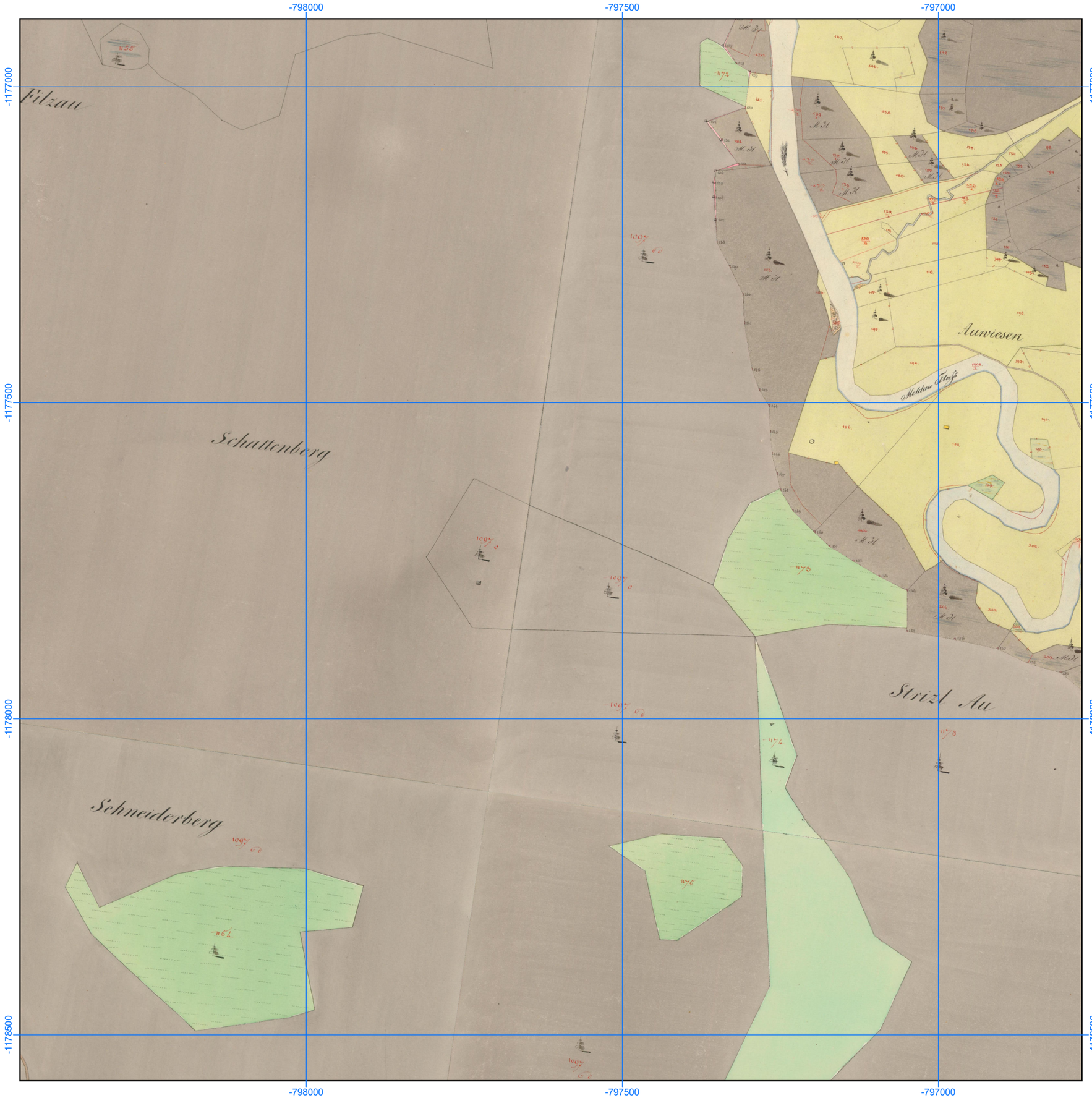

Georeferencované a mozaikované mapy Císařských povinných otisků stabilního katastru, 1: 6000

Číslo mapového listu: 323

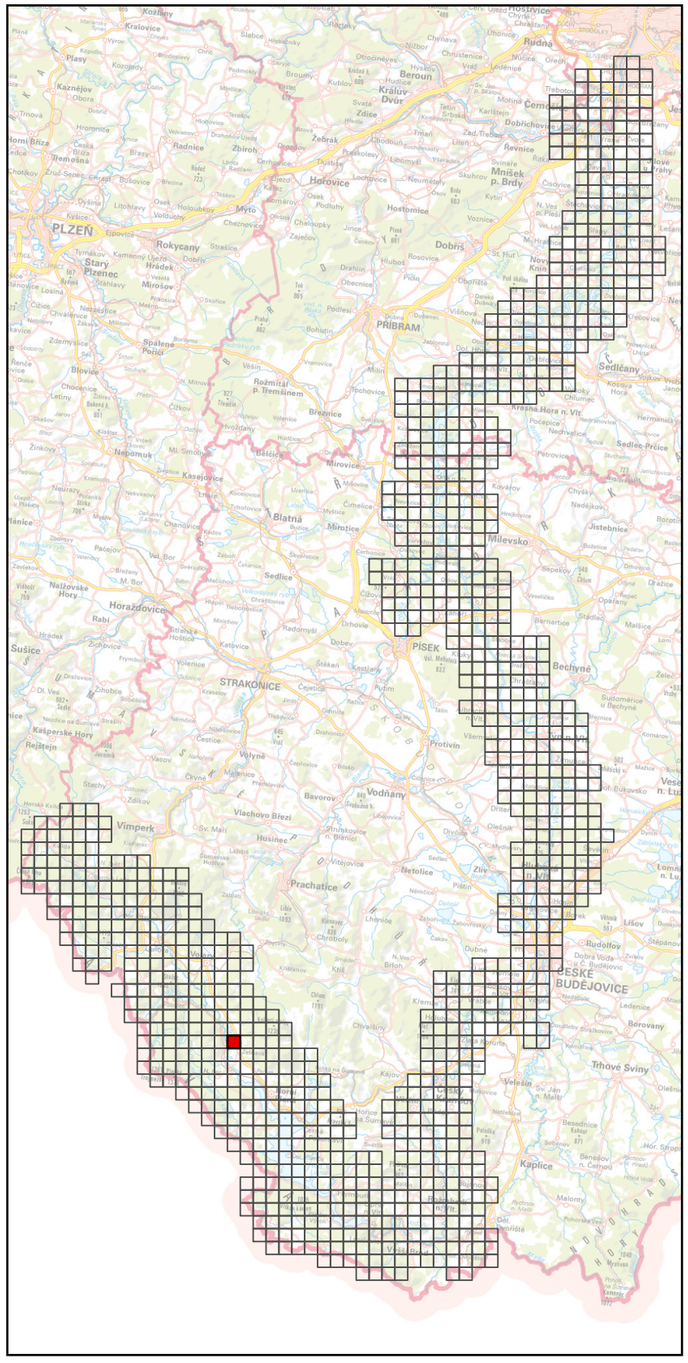

Specializovaná mapa s odborným obsahem byla vytvořena v rámci projektu "Vltava – proměny historické krajiny v důsledku povodní, stavby přehrad a změn ve využití území s vazbami na kulturní a společenské aktivity v okolí řeky" programu NAKI II MK ČR.
Zdrojová data: ÚAZK, WMS ČÚZK
Souřadnicový systém: upravený S-JTSK (prohozené a záporné souřadnice, v GIS zpravidla označené "SJTSK Krovak East North")

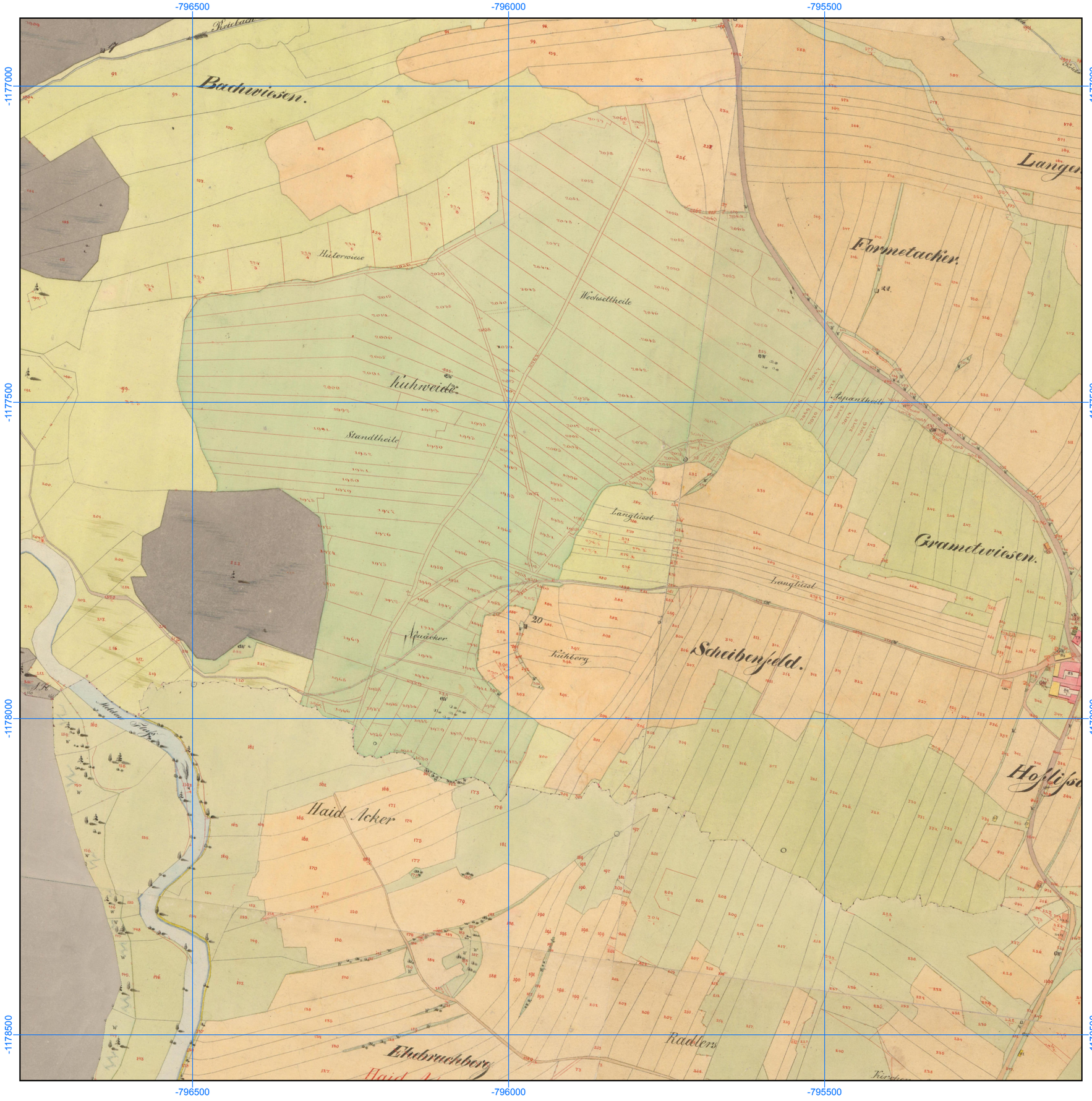

Georeferencované a mozaikované mapy Císařských povinných otisků stabilního katastru, 1: 6000

Číslo mapového listu: 324

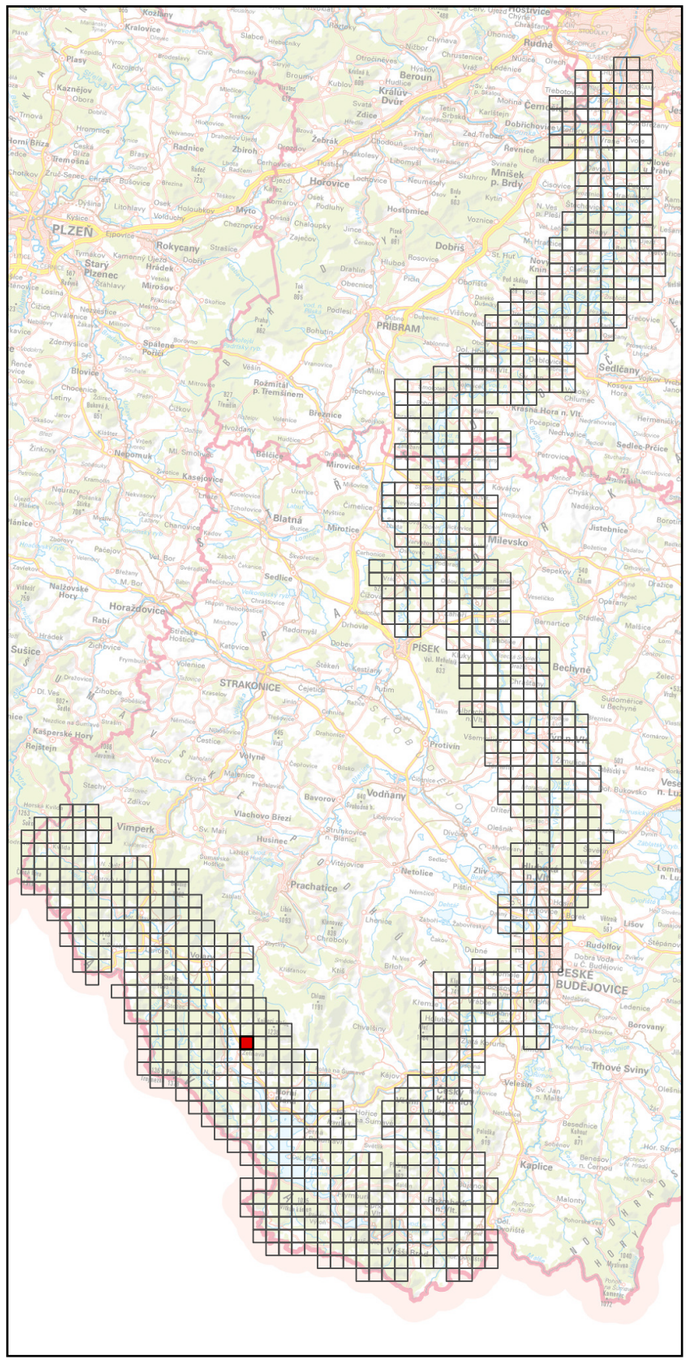

Specializovaná mapa s odborným obsahem byla vytvořena v rámci projektu "Vltava – proměny historické krajiny v důsledku povodní, stavby přehrad a změn ve využití území s vazbami na kulturní a společenské aktivity v okolí řeky" programu NAKI II MK ČR.
Zdrojová data: ÚAZK, WMS ČÚZK
Souřadnicový systém: upravený S-JTSK (prohozené a záporné souřadnice, v GIS zpravidla označené "SJTSK Krovak East North")



Georeferencované a mozaikované mapy Císařských povinných otisků stabilního katastru, 1: 6000

Číslo mapového listu: 325

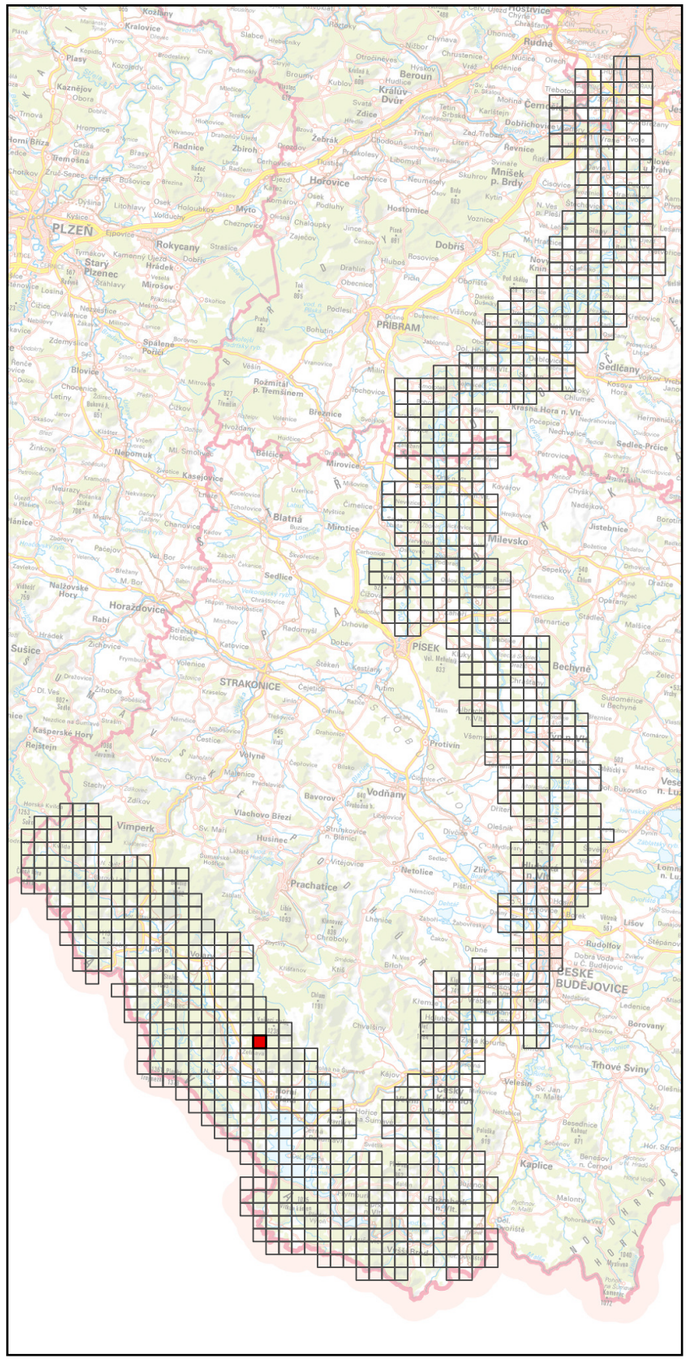

Specializovaná mapa s odborným obsahem byla vytvořena v rámci projektu "Vltava – proměny historické krajiny v důsledku povodní, stavby přehrad a změn ve využití území s vazbami na kulturní a společenské aktivity v okolí řeky" programu NAKI II MK ČR.
Zdrojová data: ÚAZK, WMS ČÚZK
Souřadnicový systém: upravený S-JTSK (prohozené a záporné souřadnice, v GIS zpravidla označené "SJTSK Krovak East North")

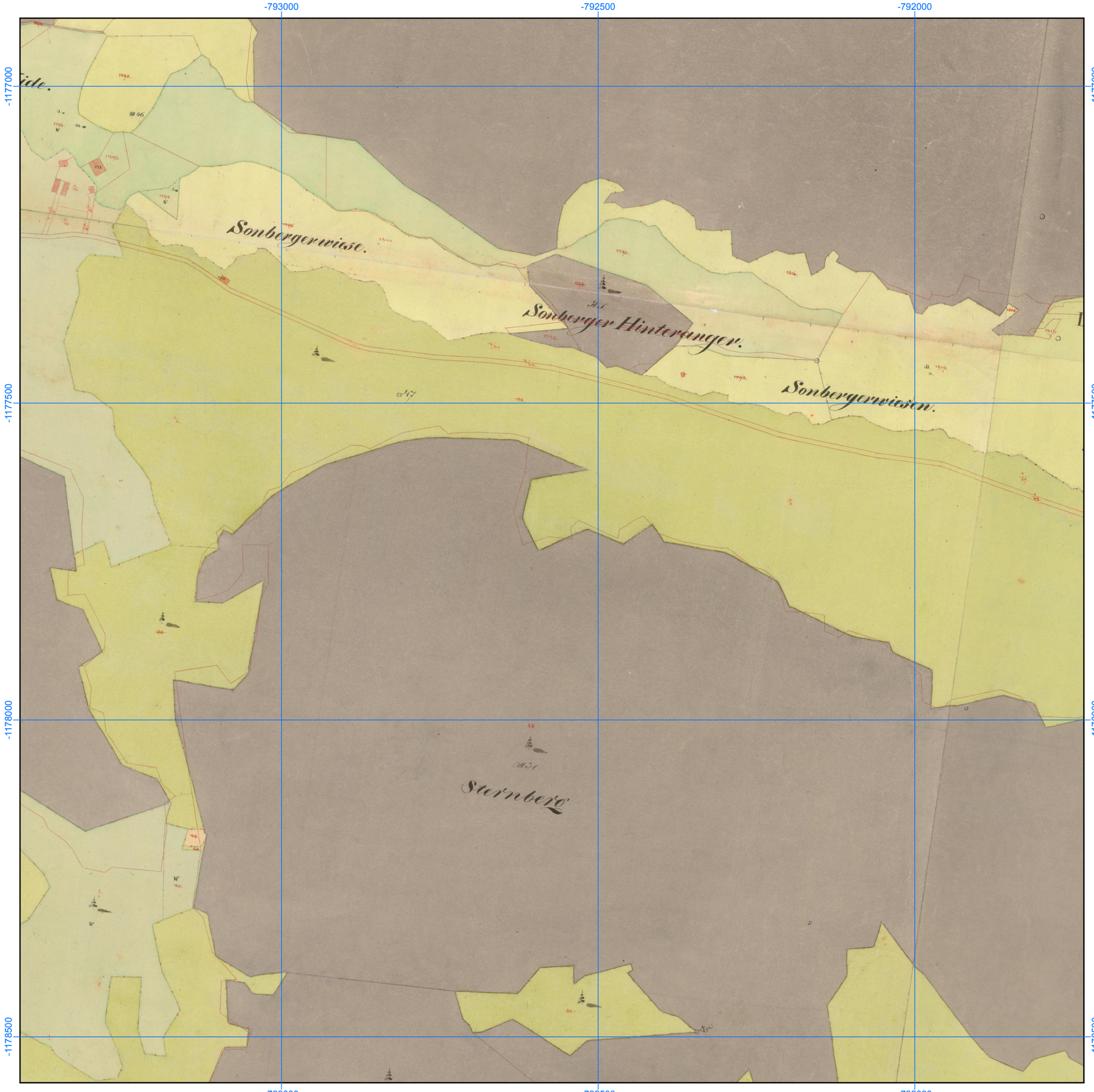

Georeferencované a mozaikované mapy Císařských povinných otisků stabilního katastru, 1: 6000

Číslo mapového listu: 326

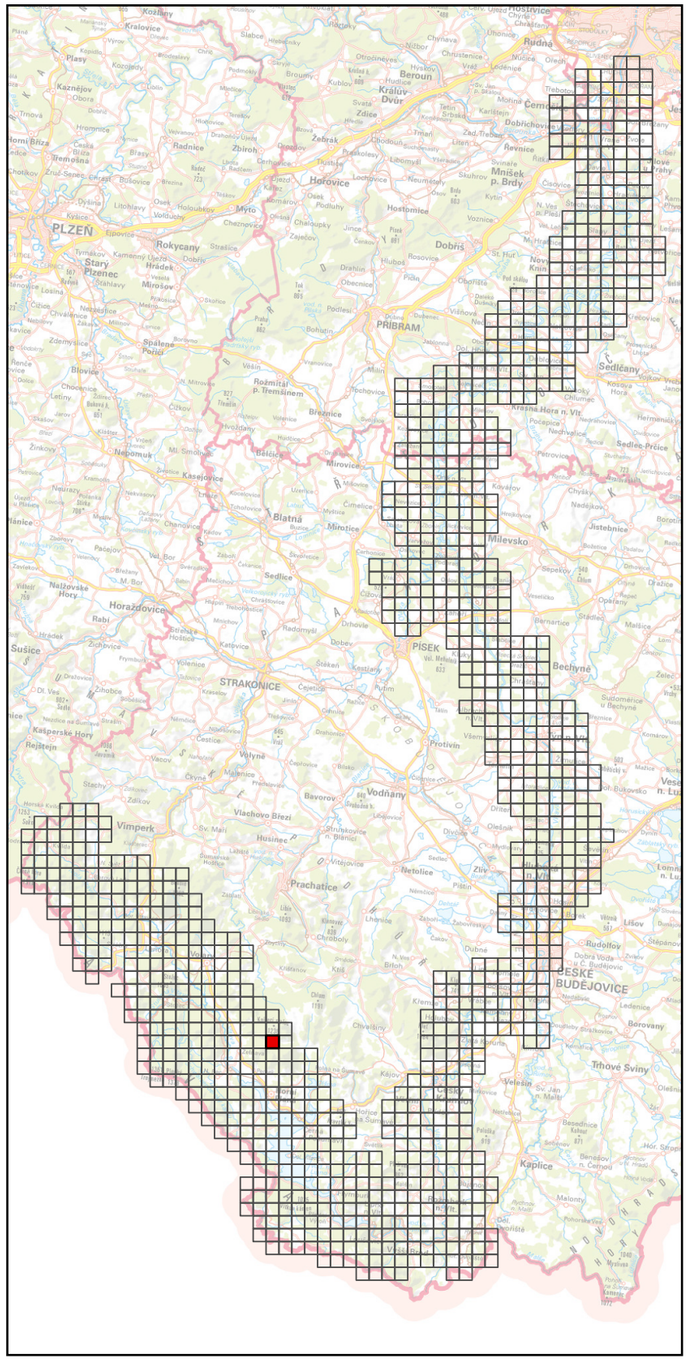

Specializovaná mapa s odborným obsahem byla vytvořena v rámci projektu "Vltava – proměny historické krajiny v důsledku povodní, stavby přehrad a změn ve využití území s vazbami na kulturní a společenské aktivity v okolí řeky" programu NAKI II MK ČR.
Zdrojová data: ÚAZK, WMS ČÚZK
Souřadnicový systém: upravený S-JTSK (prohozené a záporné souřadnice, v GIS zpravidla označené "SJTSK Krovak East North")

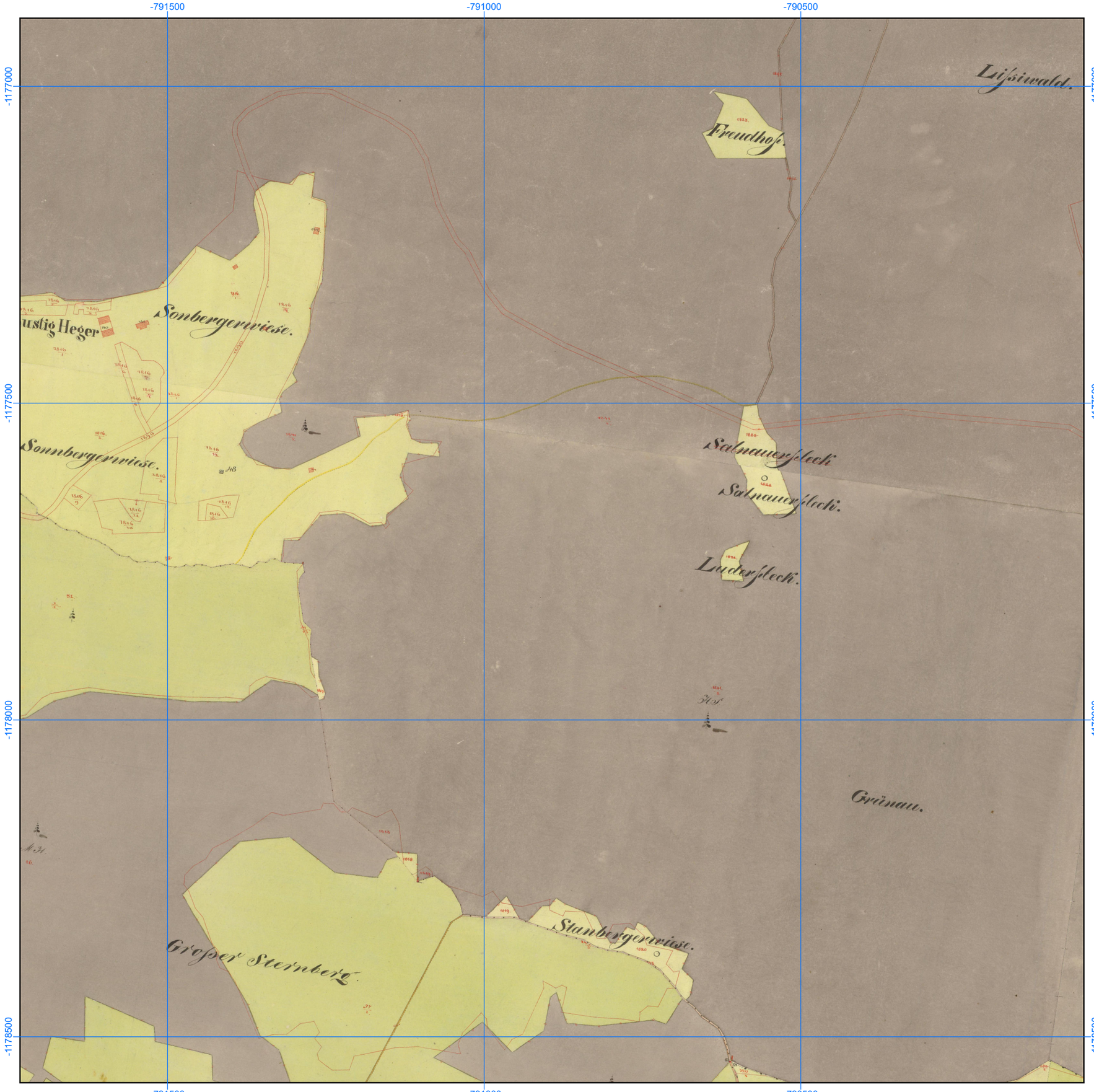

Georeferencované a mozaikované mapy Císařských povinných otisků stabilního katastru, 1: 6000

Číslo mapového listu: 327

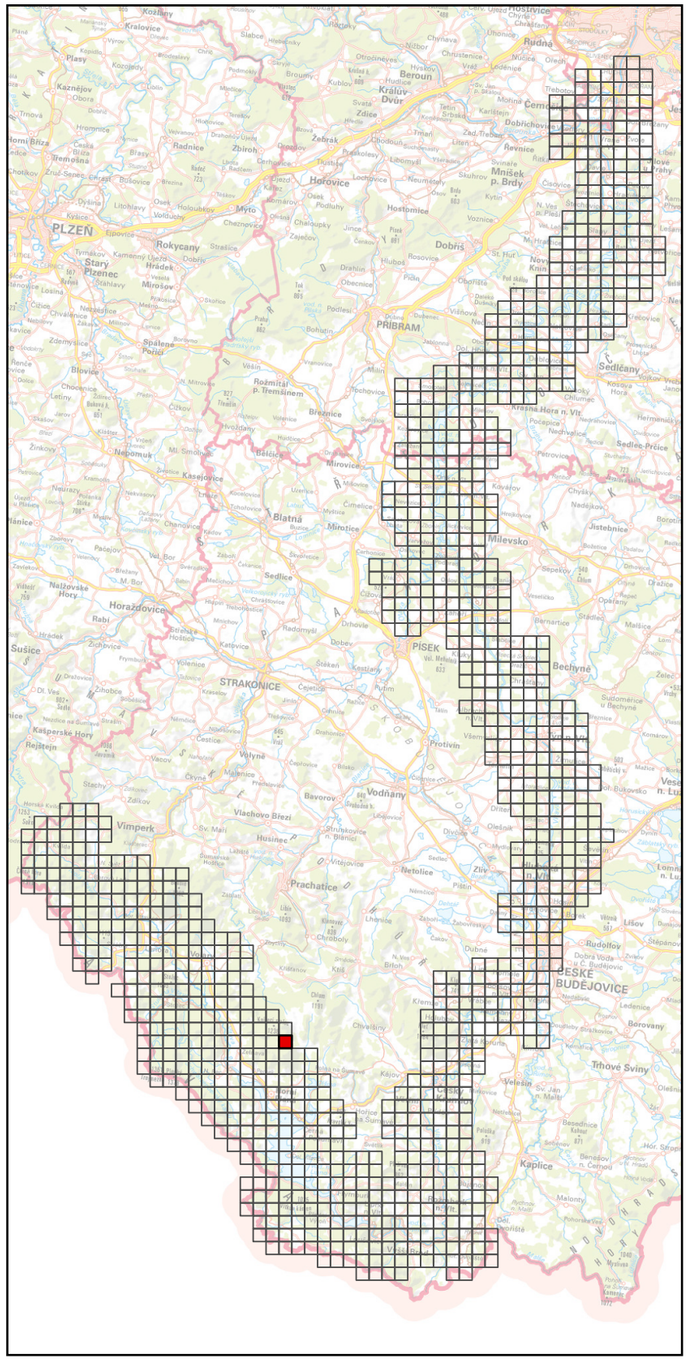

Specializovaná mapa s odborným obsahem byla vytvořena v rámci projektu "Vltava – proměny historické krajiny v důsledku povodní, stavby přehrad a změn ve využití území s vazbami na kulturní a společenské aktivity v okolí řeky" programu NAKI II MK ČR.
Zdrojová data: ÚAZK, WMS ČÚZK
Souřadnicový systém: upravený S-JTSK (prohozené a záporné souřadnice, v GIS zpravidla označené "SJTSK Krovak East North")



Georeferencované a mozaikované mapy Císařských povinných otisků stabilního katastru, 1: 6000

Číslo mapového listu: 328

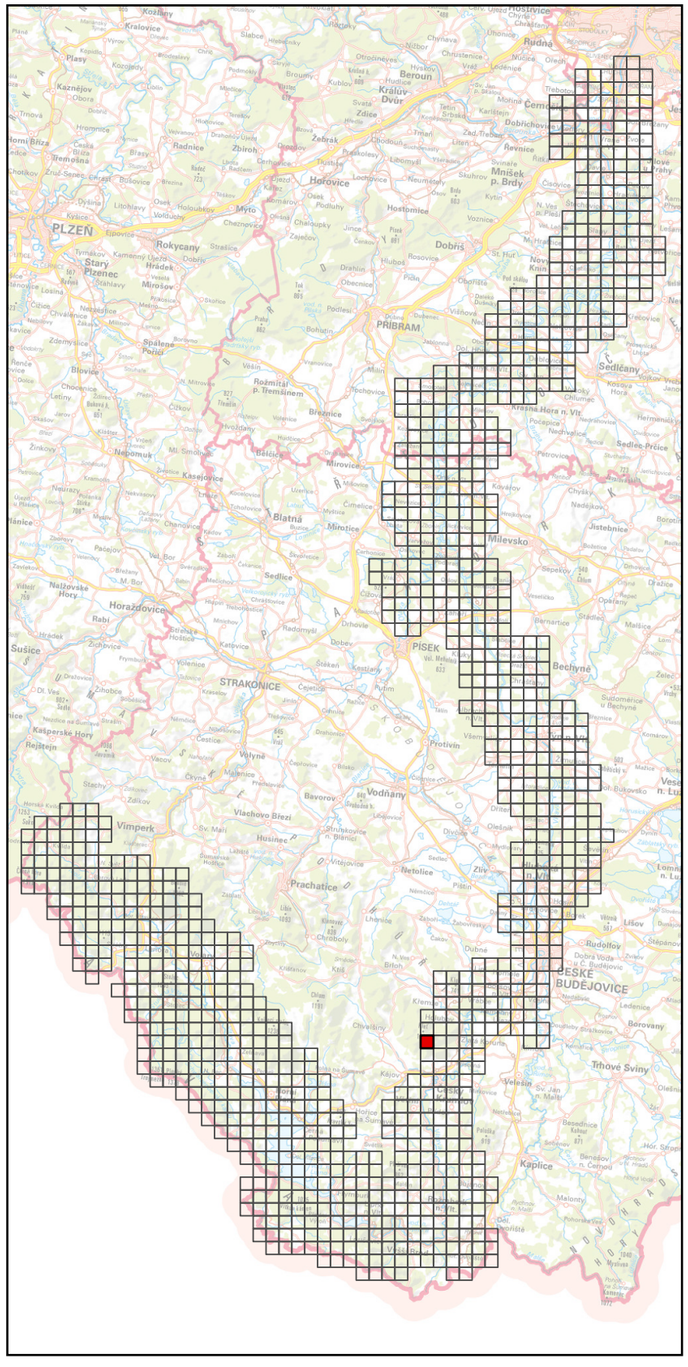

Specializovaná mapa s odborným obsahem byla vytvořena v rámci projektu "Vltava – proměny historické krajiny v důsledku povodní, stavby přehrad a změn ve využití území s vazbami na kulturní a společenské aktivity v okolí řeky" programu NAKI II MK ČR.
Zdrojová data: ÚAZK, WMS ČÚZK
Souřadnicový systém: upravený S-JTSK (prohozené a záporné souřadnice, v GIS zpravidla označené "SJTSK Krovak East North")

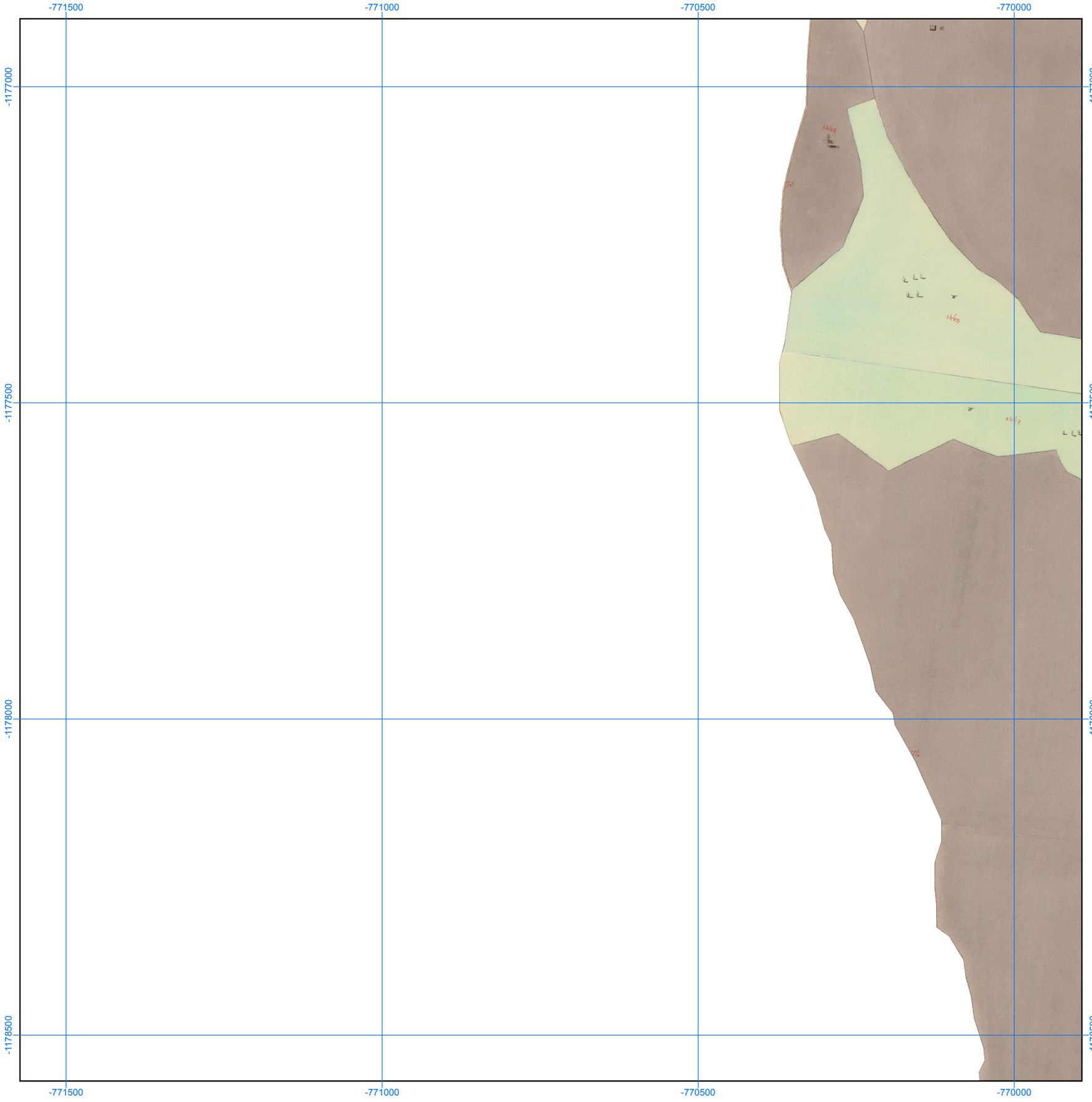

Georeferencované a mozaikované mapy Císařských povinných otisků stabilního katastru, 1: 6000

Číslo mapového listu: 329

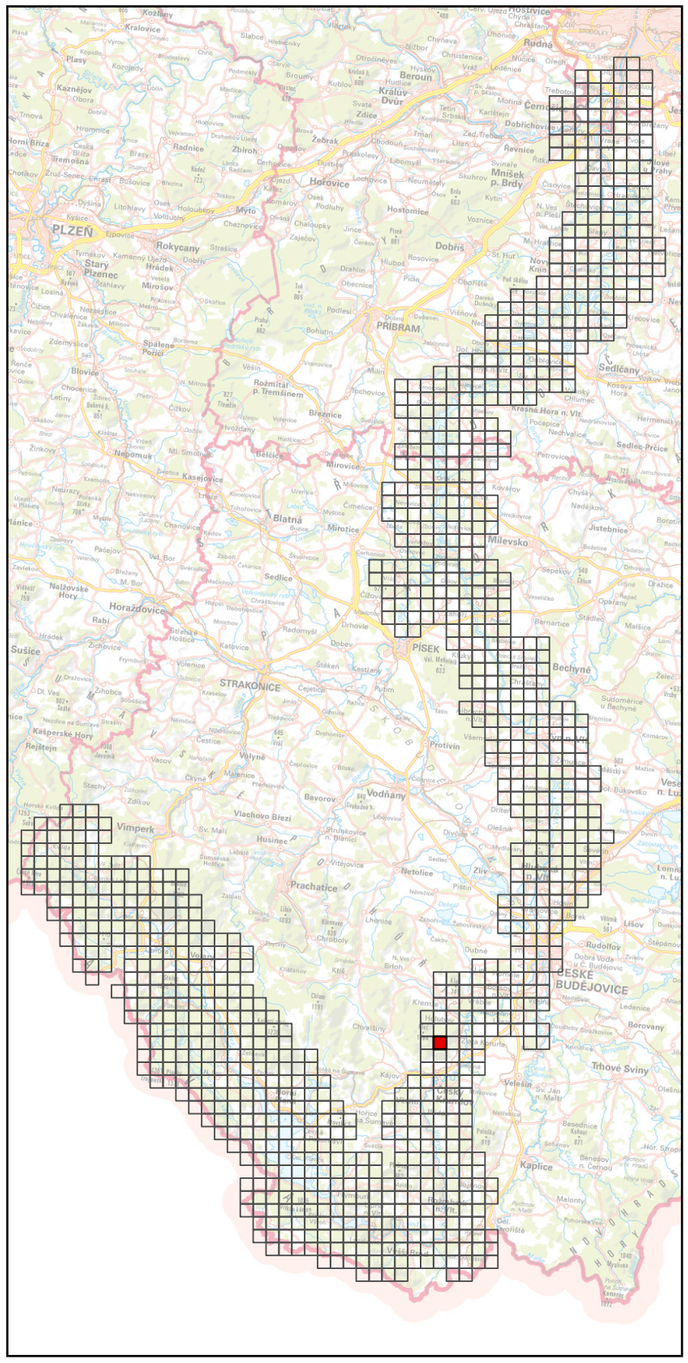

Specializovaná mapa s odborným obsahem byla vytvořena v rámci projektu "Vltava – proměny historické krajiny v důsledku povodní, stavby přehrad a změn ve využití území s vazbami na kulturní a společenské aktivity v okolí řeky" programu NAKI II MK ČR.
Zdrojová data: ÚAZK, WMS ČÚZK
Souřadnicový systém: upravený S-JTSK (prohozené a záporné souřadnice, v GIS zpravidla označené "SJTSK Krovak East North")

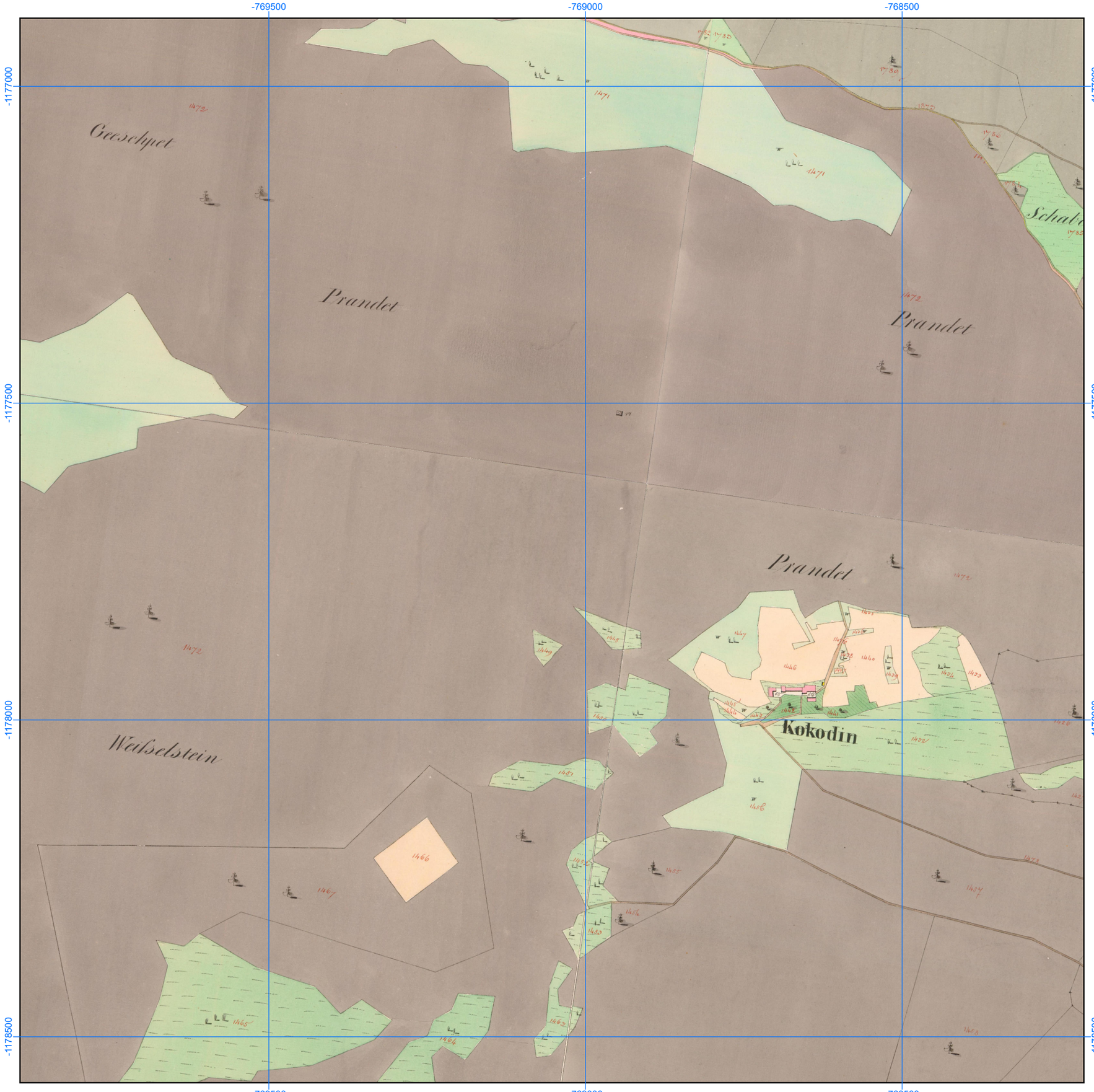

Georeferencované a mozaikované mapy Císařských povinných otisků stabilního katastru, 1: 6000

Číslo mapového listu: 330

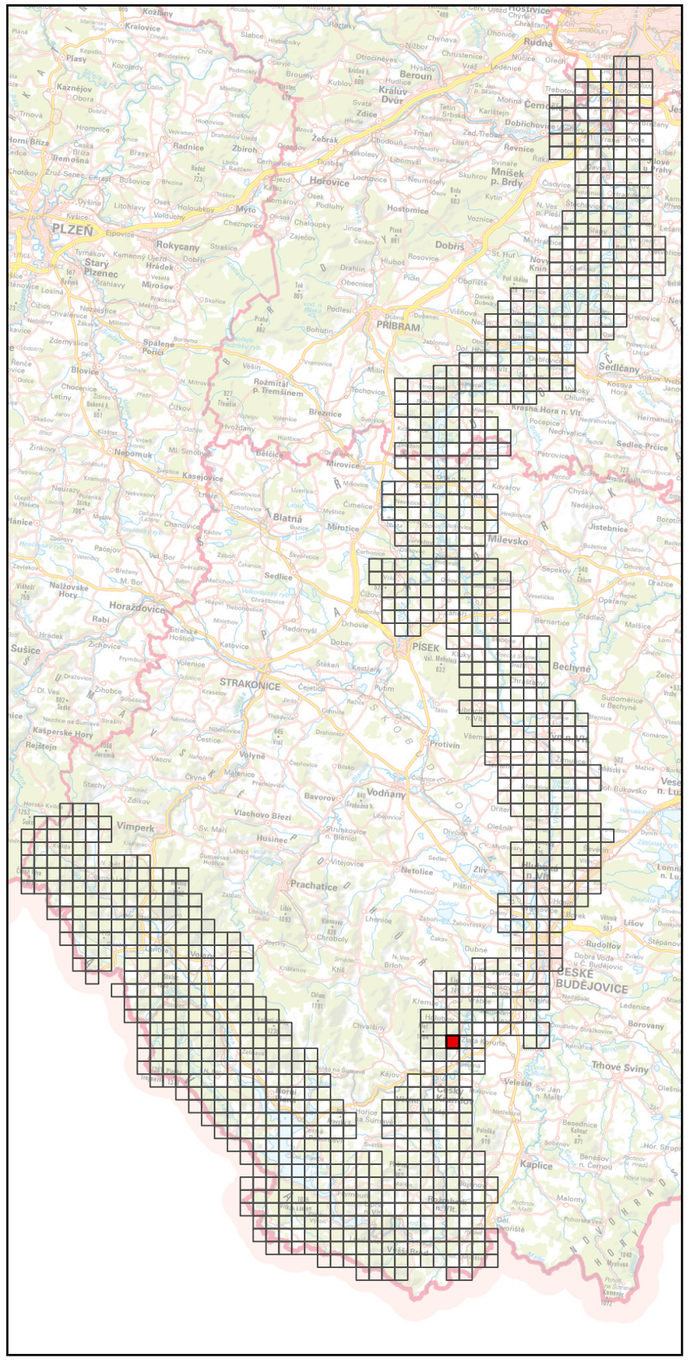

Specializovaná mapa s odborným obsahem byla vytvořena v rámci projektu "Vltava – proměny historické krajiny v důsledku povodní, stavby přehrad a změn ve využití území s vazbami na kulturní a společenské aktivity v okolí řeky" programu NAKI II MK ČR.
Zdrojová data: ÚAZK, WMS ČÚZK
Souřadnicový systém: upravený S-JTSK (prohozené a záporné souřadnice, v GIS zpravidla označené "SJTSK Krovak East North")

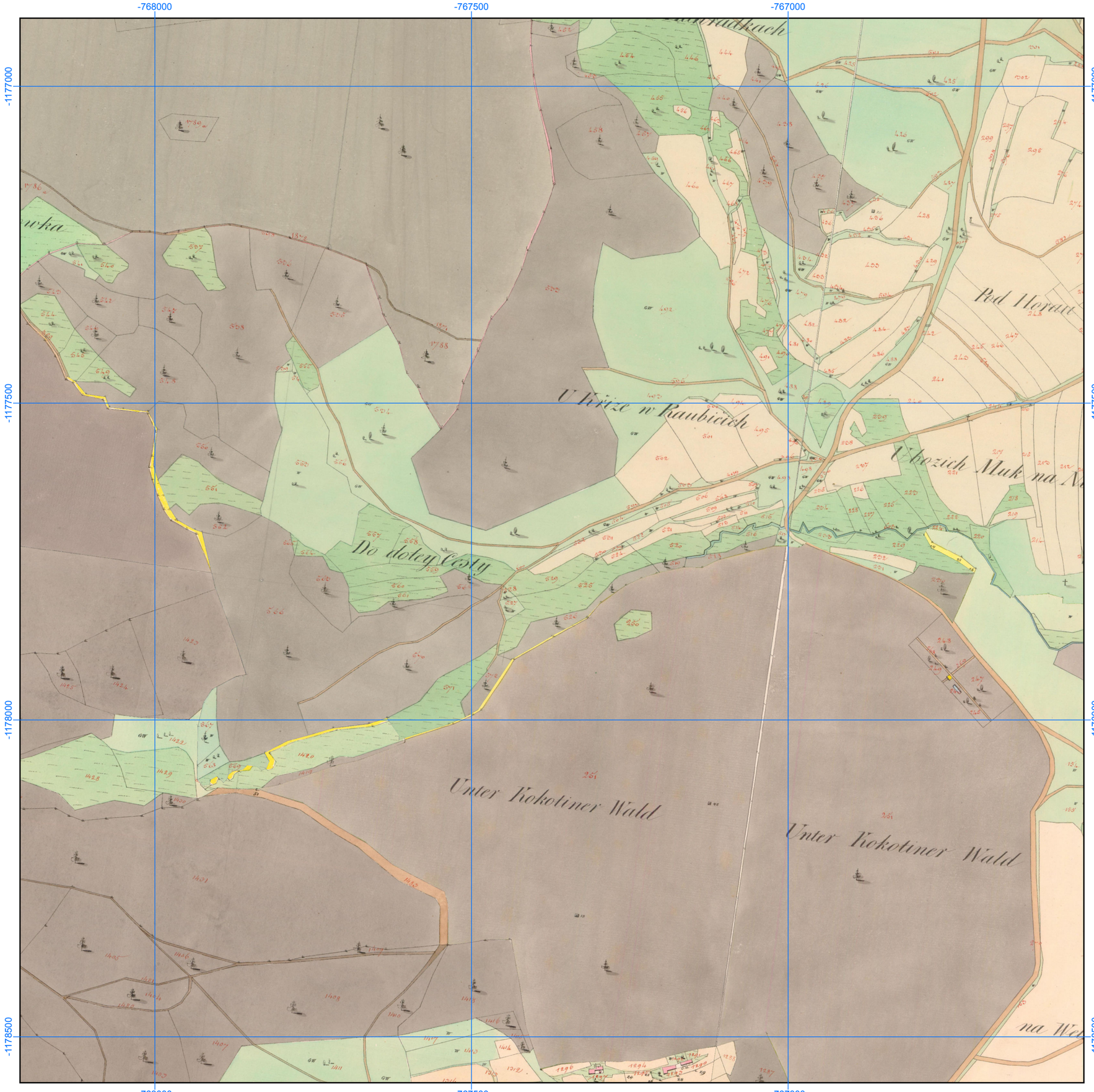

Georeferencované a mozaikované mapy Císařských povinných otisků stabilního katastru, 1: 6000

Číslo mapového listu: 331

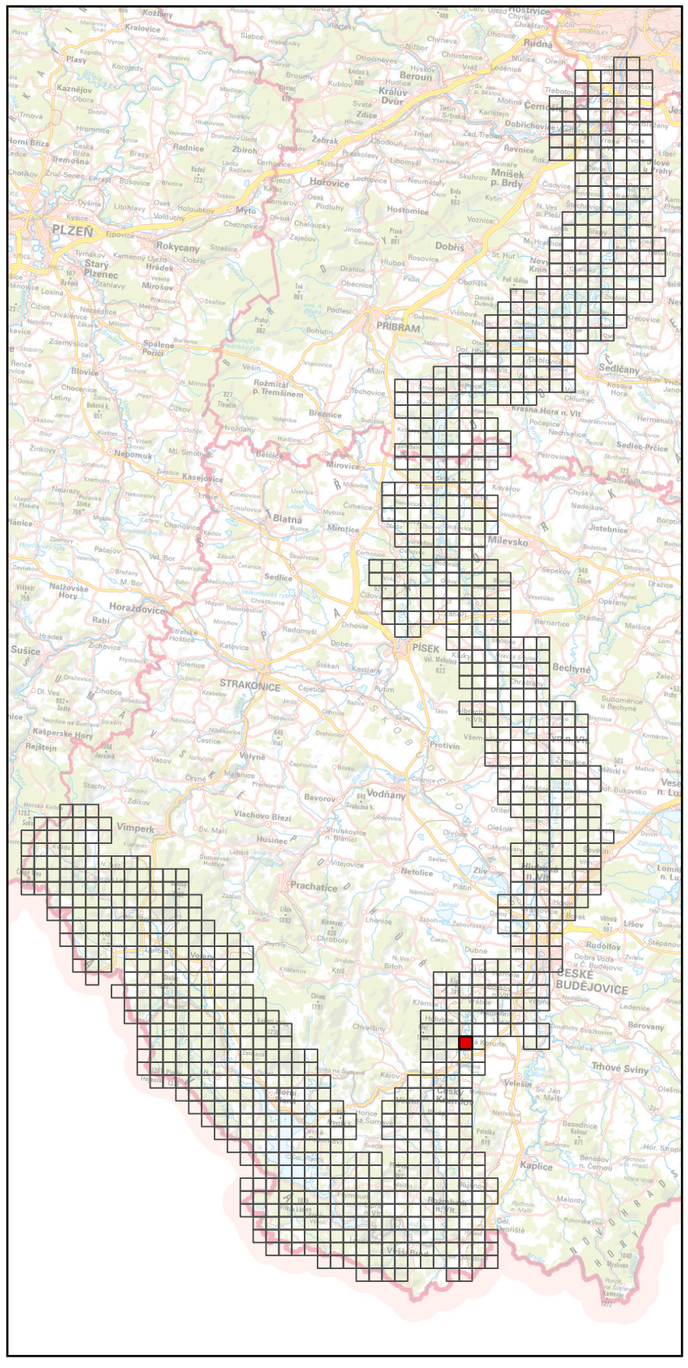

Specializovaná mapa s odborným obsahem byla vytvořena v rámci projektu "Vltava – proměny historické krajiny v důsledku povodní, stavby přehrad a změn ve využití území s vazbami na kulturní a společenské aktivity v okolí řeky" programu NAKI II MK ČR.
Zdrojová data: ÚAZK, WMS ČÚZK
Souřadnicový systém: upravený S-JTSK (prohozené a záporné souřadnice, v GIS zpravidla označené "SJTSK Krovak East North")



Georeferencované a mozaikované mapy Císařských povinných otisků stabilního katastru, 1: 6000

Číslo mapového listu: 332

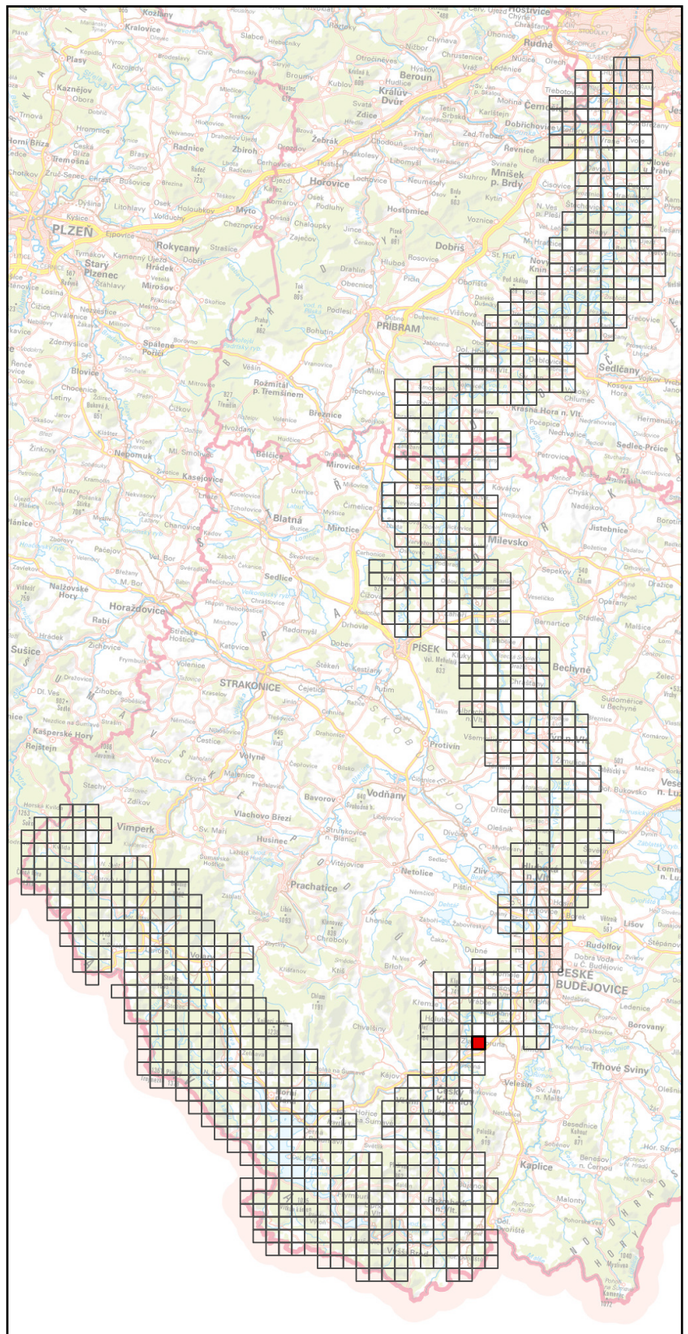

Specializovaná mapa s odborným obsahem byla vytvořena v rámci projektu "Vltava – proměny historické krajiny v důsledku povodní, stavby přehrad a změn ve využití území s vazbami na kulturní a společenské aktivity v okolí řeky" programu NAKI II MK ČR.
Zdrojová data: ÚAZK, WMS ČÚZK
Souřadnicový systém: upravený S-JTSK (prohozené a záporné souřadnice, v GIS zpravidla označené "SJTSK Krovak East North")

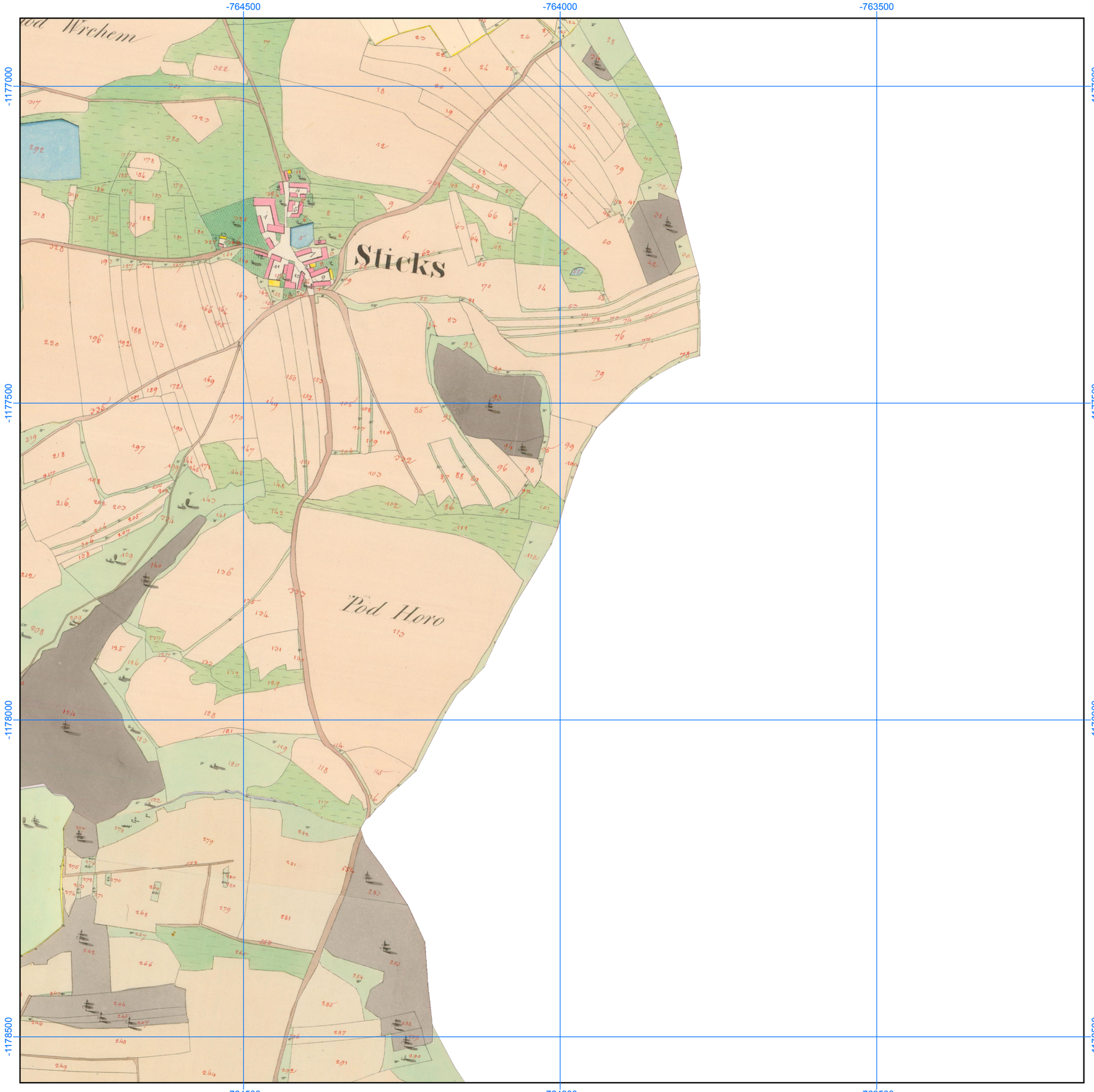

Georeferencované a mozaikované mapy Císařských povinných otisků stabilního katastru, 1: 6000

Číslo mapového listu: 333

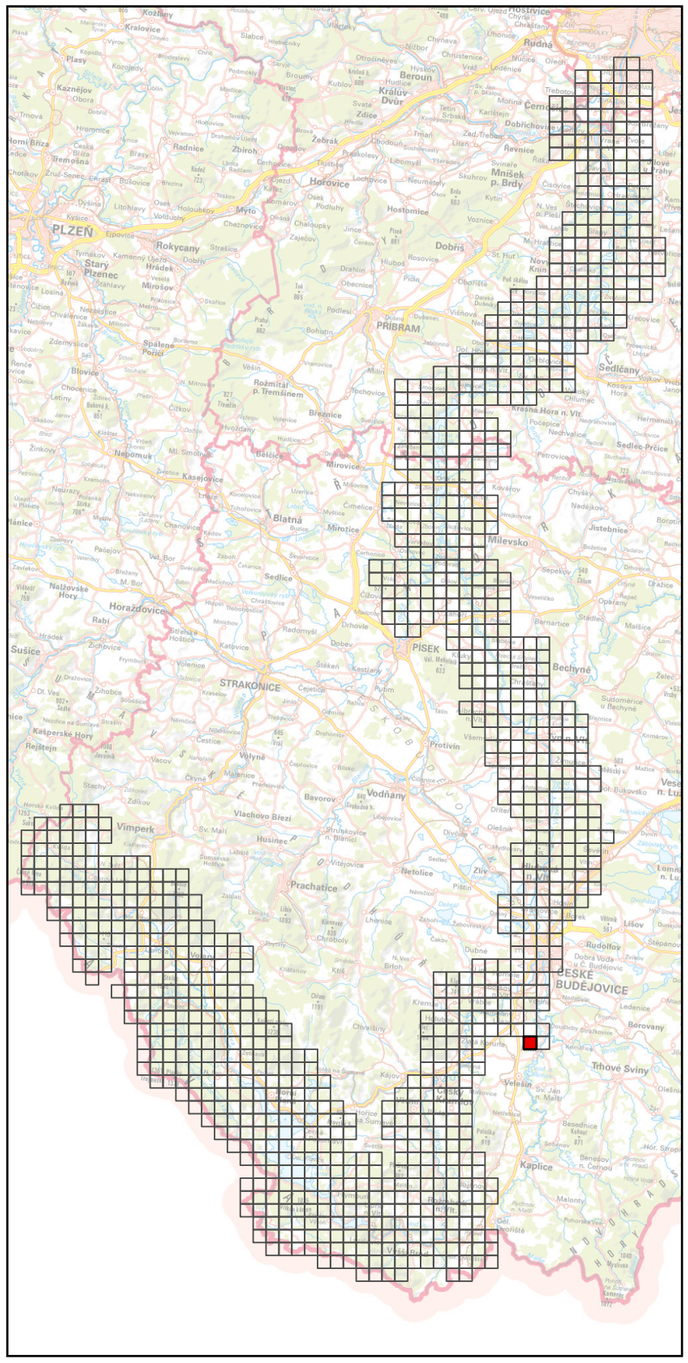

Specializovaná mapa s odborným obsahem byla vytvořena v rámci projektu "Vltava – proměny historické krajiny v důsledku povodní, stavby přehrad a změn ve využití území s vazbami na kulturní a společenské aktivity v okolí řeky" programu NAKI II MK ČR.
Zdrojová data: ÚAZK, WMS ČÚZK
Souřadnicový systém: upravený S-JTSK (prohozené a záporné souřadnice, v GIS zpravidla označené "SJTSK Krovak East North")

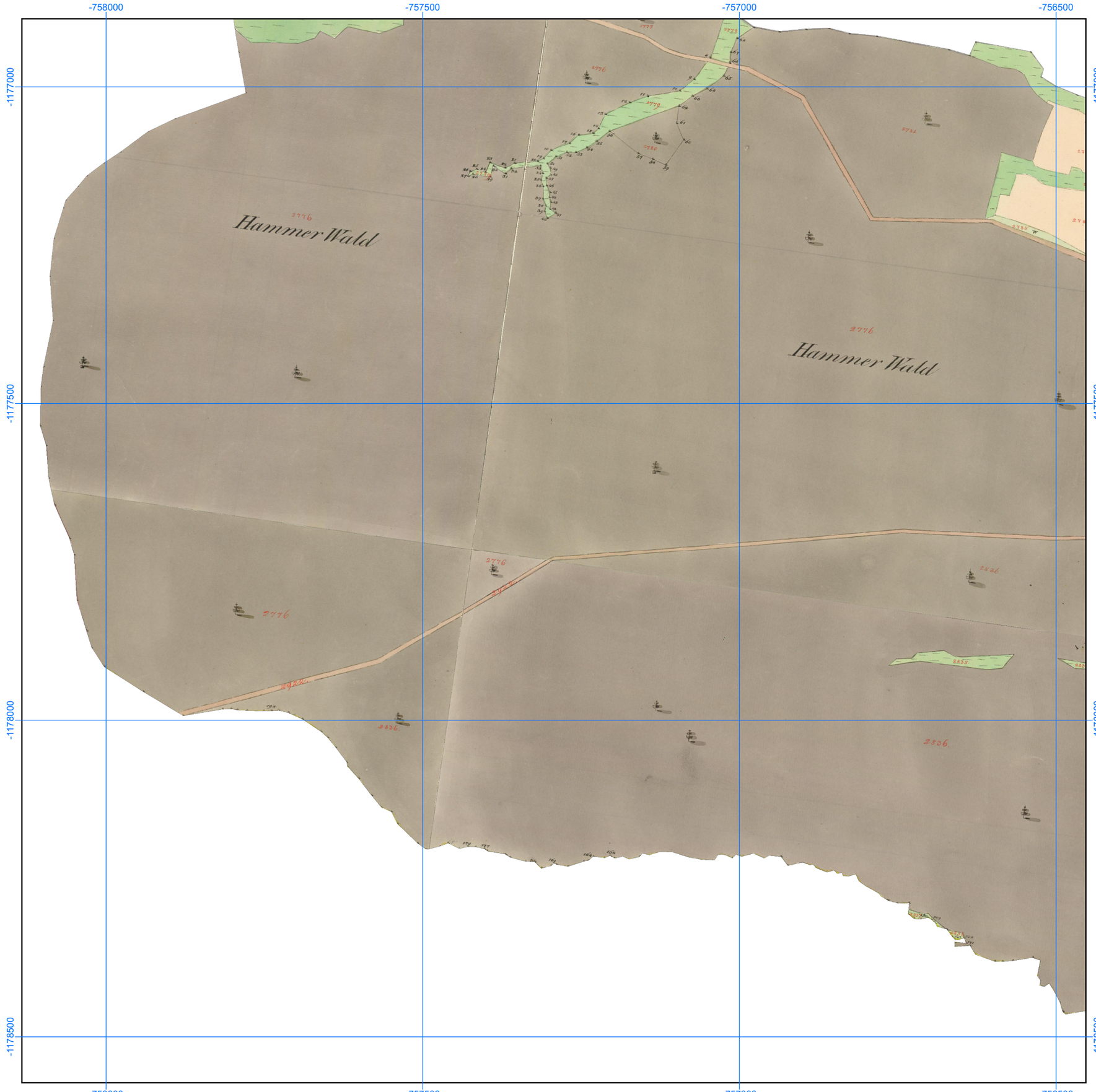

Georeferencované a mozaikované mapy Císařských povinných otisků stabilního katastru, 1: 6000

Číslo mapového listu: 334

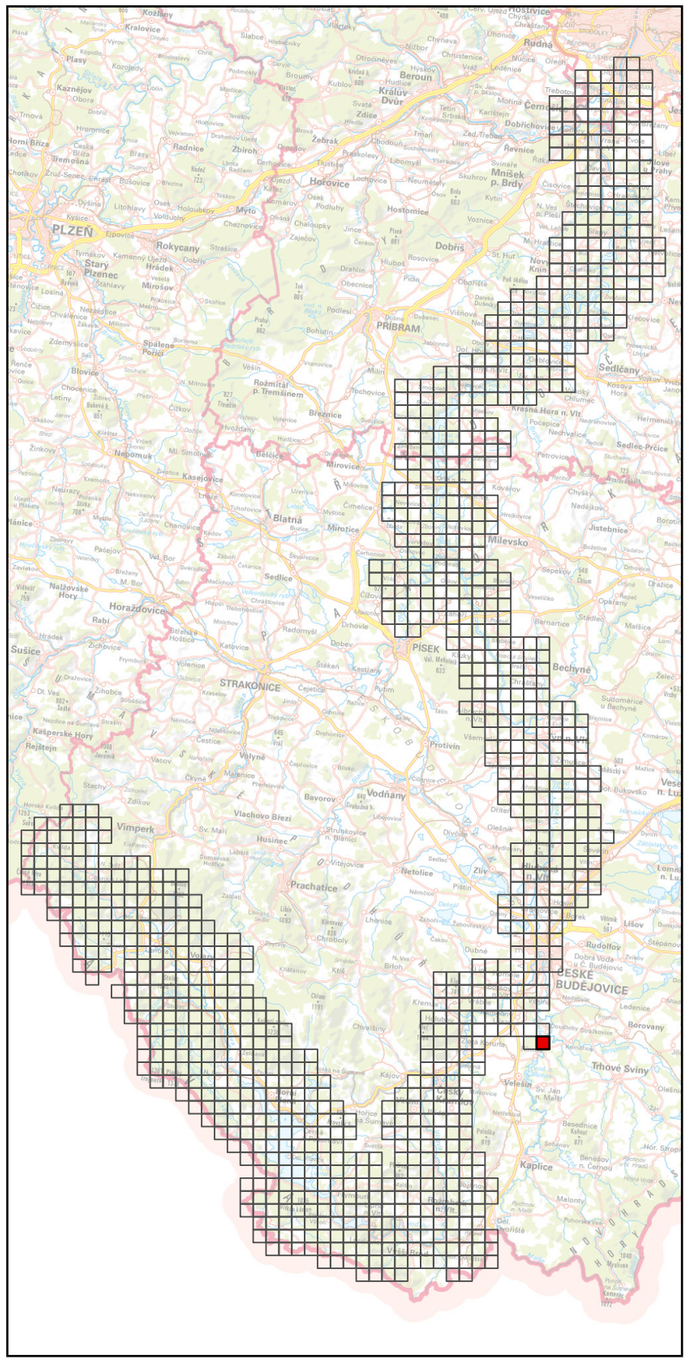

Specializovaná mapa s odborným obsahem byla vytvořena v rámci projektu "Vltava – proměny historické krajiny v důsledku povodní, stavby přehrad a změn ve využití území s vazbami na kulturní a společenské aktivity v okolí řeky" programu NAKI II MK ČR.
Zdrojová data: ÚAZK, WMS ČÚZK
Souřadnicový systém: upravený S-JTSK (prohozené a záporné souřadnice, v GIS zpravidla označené "SJTSK Krovak East North")

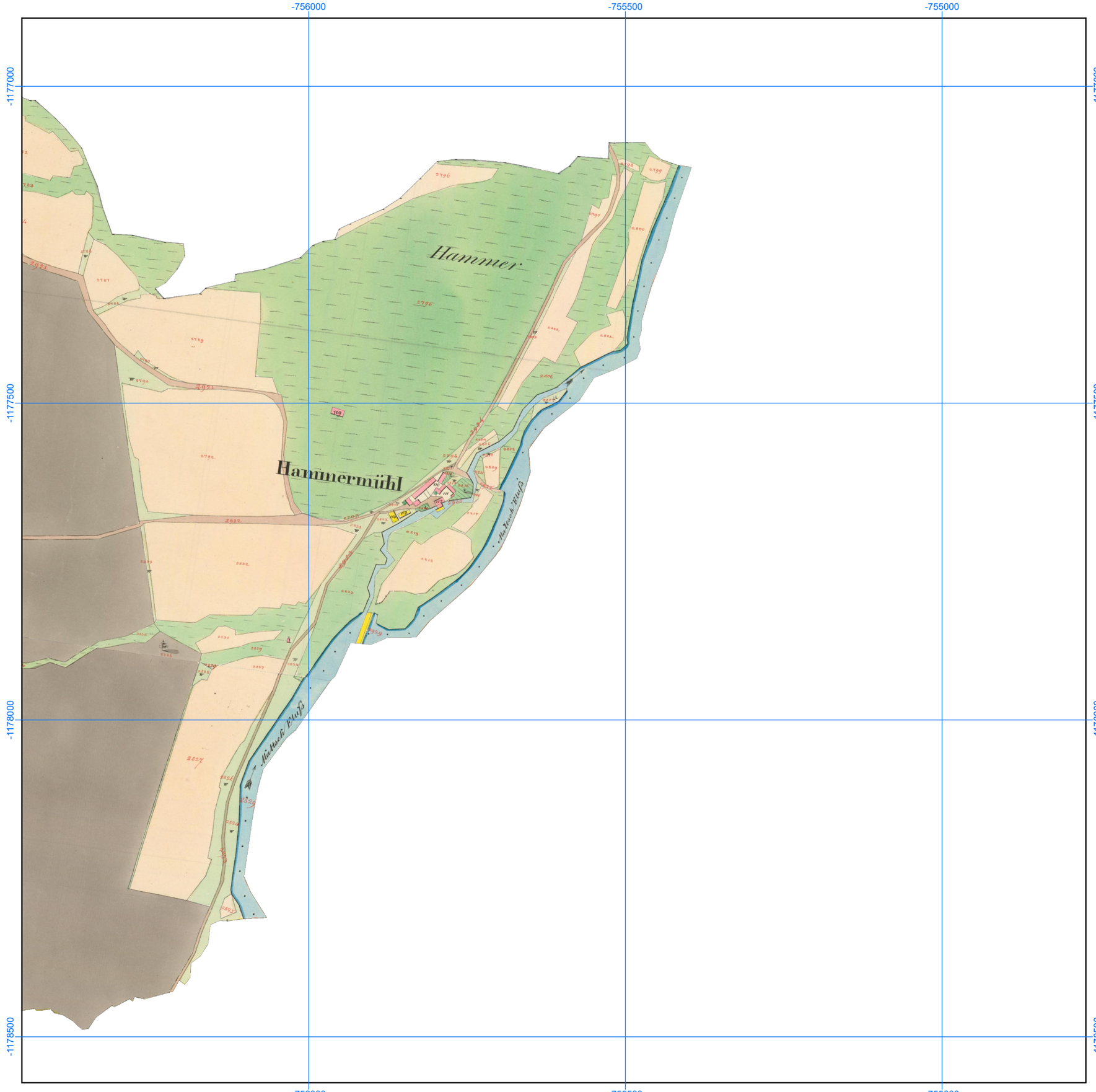

Georeferencované a mozaikované mapy Císařských povinných otisků stabilního katastru, 1: 6000

Číslo mapového listu: 335

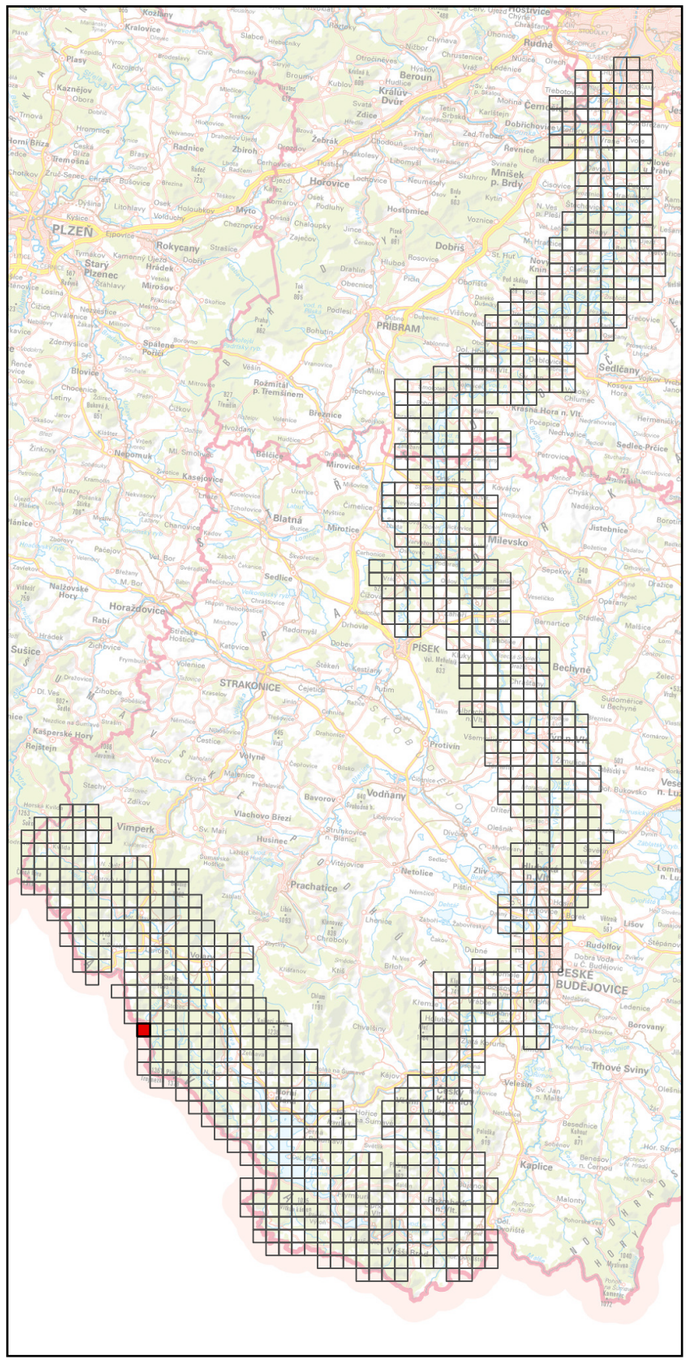

Specializovaná mapa s odborným obsahem byla vytvořena v rámci projektu "Vltava – proměny historické krajiny v důsledku povodní, stavby přehrad a změn ve využití území s vazbami na kulturní a společenské aktivity v okolí řeky" programu NAKI II MK ČR.
Zdrojová data: ÚAZK, WMS ČÚZK
Souřadnicový systém: upravený S-JTSK (prohozené a záporné souřadnice, v GIS zpravidla označené "SJTSK Krovak East North")



Georeferencované a mozaikované mapy Císařských povinných otisků stabilního katastru, 1: 6000

Číslo mapového listu: 336

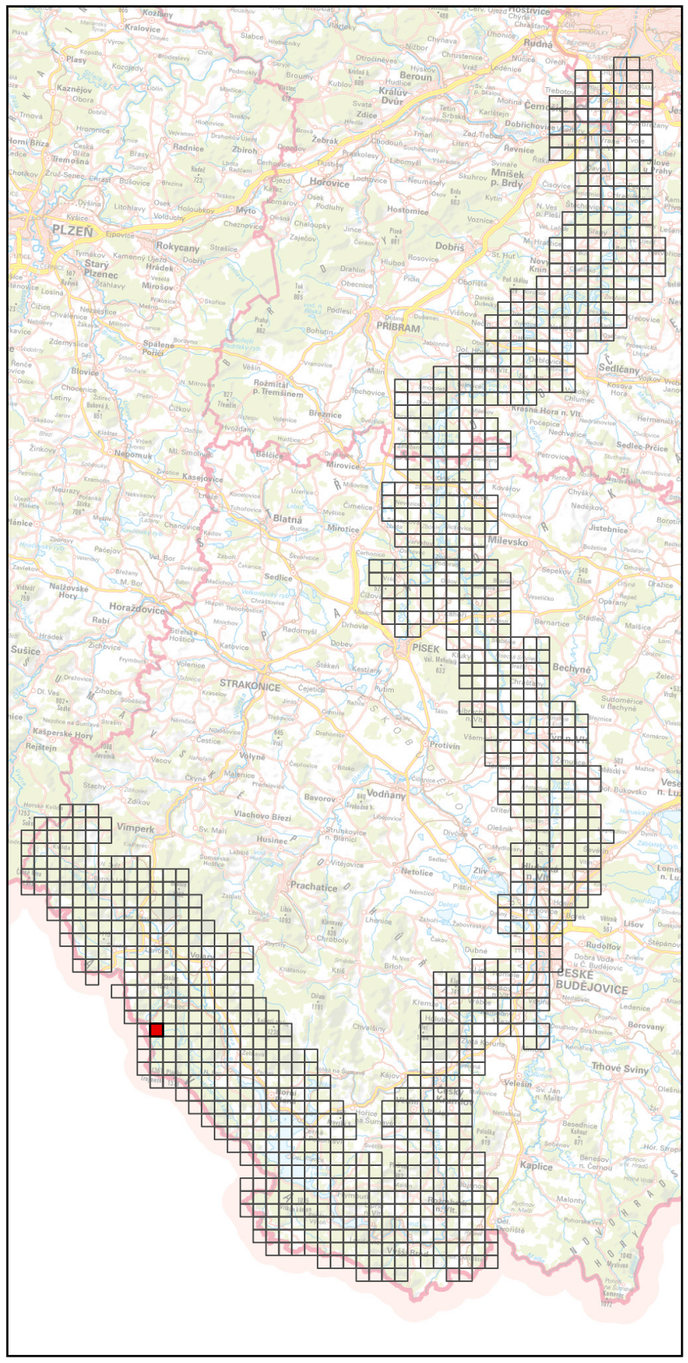

Specializovaná mapa s odborným obsahem byla vytvořena v rámci projektu "Vltava – proměny historické krajiny v důsledku povodní, stavby přehrad a změn ve využití území s vazbami na kulturní a společenské aktivity v okolí řeky" programu NAKI II MK ČR.
Zdrojová data: ÚAZK, WMS ČÚZK
Souřadnicový systém: upravený S-JTSK (prohozené a záporné souřadnice, v GIS zpravidla označené "SJTSK Krovak East North")



Georeferencované a mozaikované mapy Císařských povinných otisků stabilního katastru, 1: 6000

Číslo mapového listu: 337

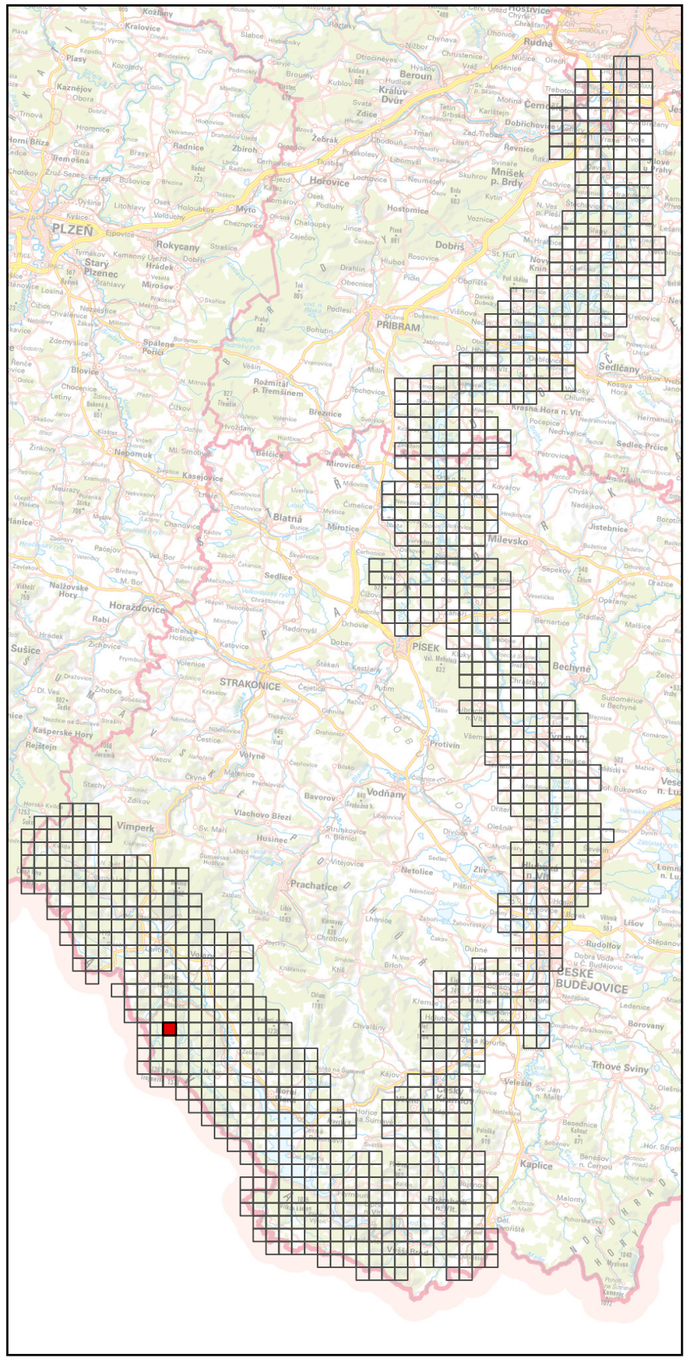

Specializovaná mapa s odborným obsahem byla vytvořena v rámci projektu "Vltava – proměny historické krajiny v důsledku povodní, stavby přehrad a změn ve využití území s vazbami na kulturní a společenské aktivity v okolí řeky" programu NAKI II MK ČR.
Zdrojová data: ÚAZK, WMS ČÚZK
Souřadnicový systém: upravený S-JTSK (prohozené a záporné souřadnice, v GIS zpravidla označené "SJTSK Krovak East North")

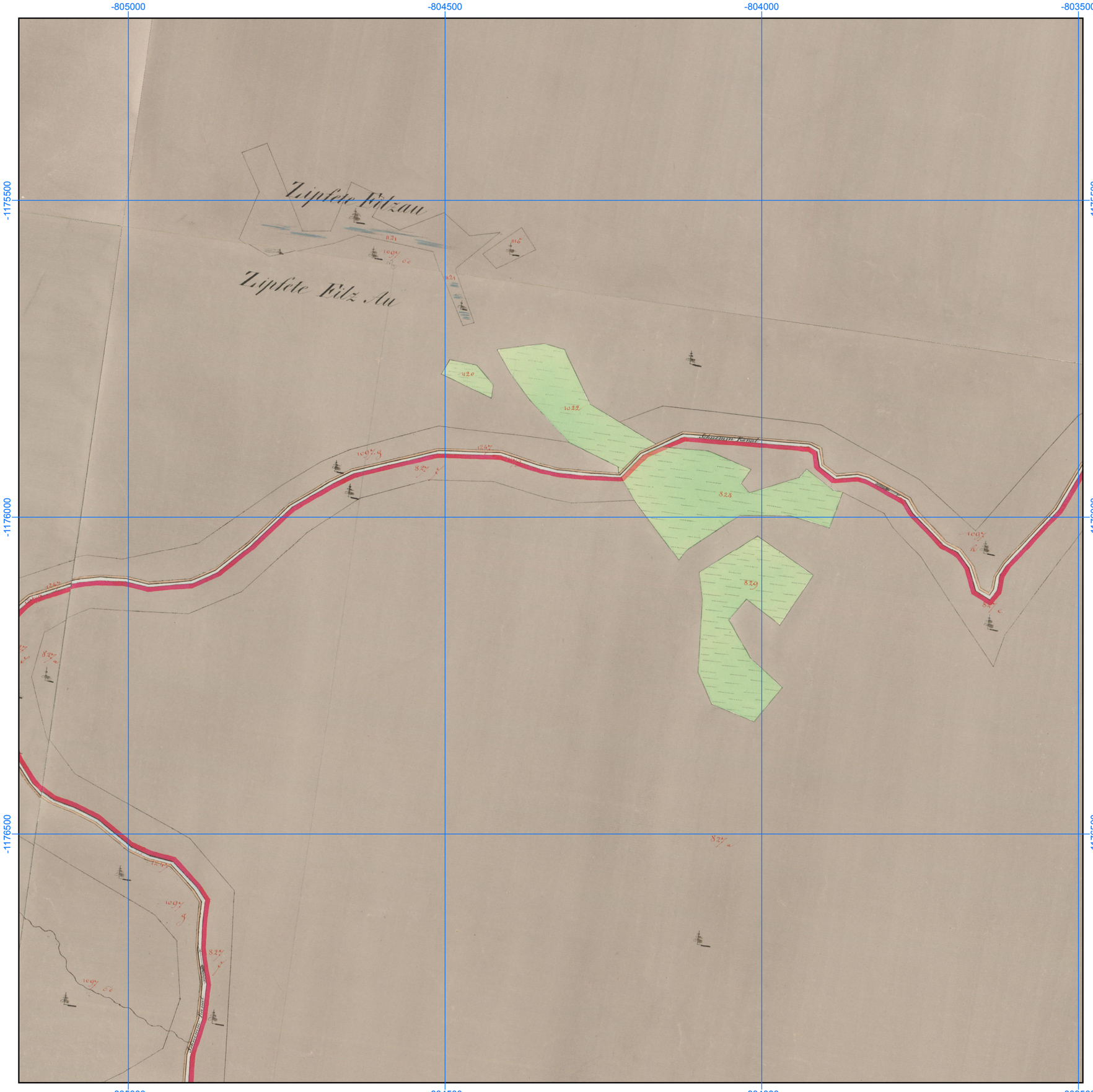

Georeferencované a mozaikované mapy Císařských povinných otisků stabilního katastru, 1: 6000

Číslo mapového listu: 338

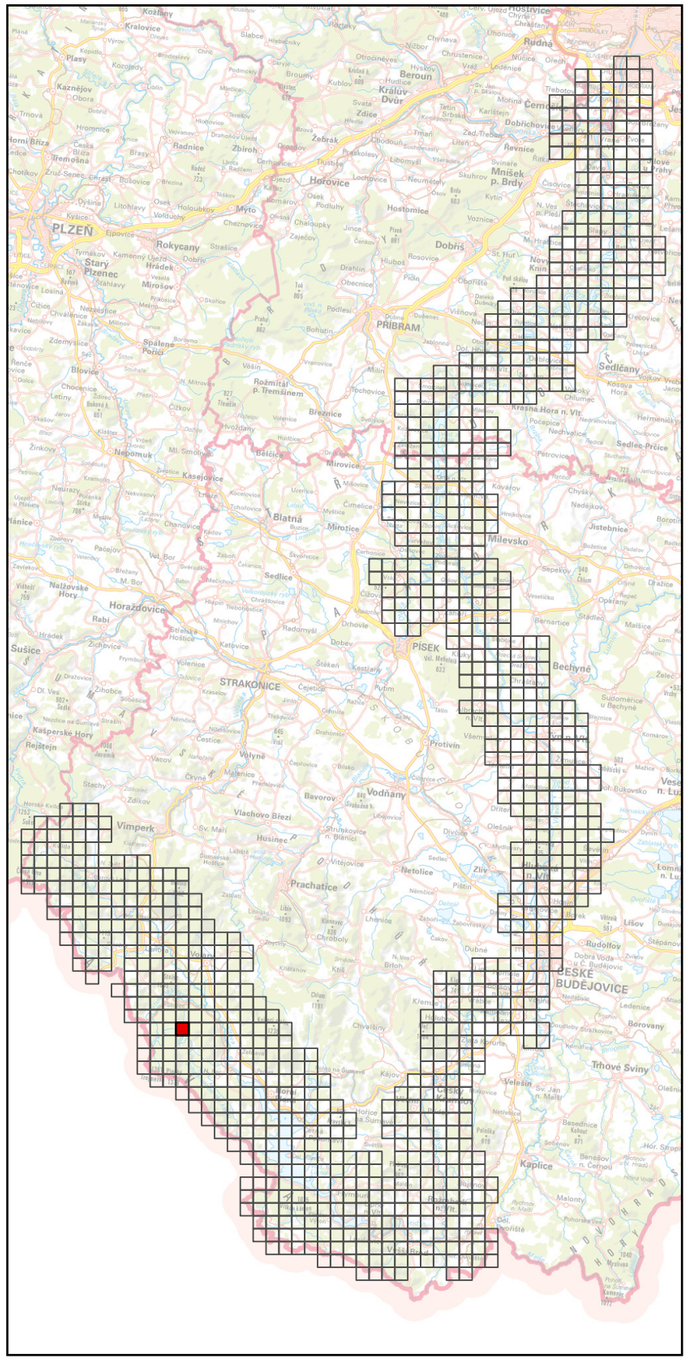

Specializovaná mapa s odborným obsahem byla vytvořena v rámci projektu "Vltava – proměny historické krajiny v důsledku povodní, stavby přehrad a změn ve využití území s vazbami na kulturní a společenské aktivity v okolí řeky" programu NAKI II MK ČR.
Zdrojová data: ÚAZK, WMS ČÚZK
Souřadnicový systém: upravený S-JTSK (prohozené a záporné souřadnice, v GIS zpravidla označené "SJTSK Krovak East North")



Georeferencované a mozaikované mapy Císařských povinných otisků stabilního katastru, 1: 6000

Číslo mapového listu: 339

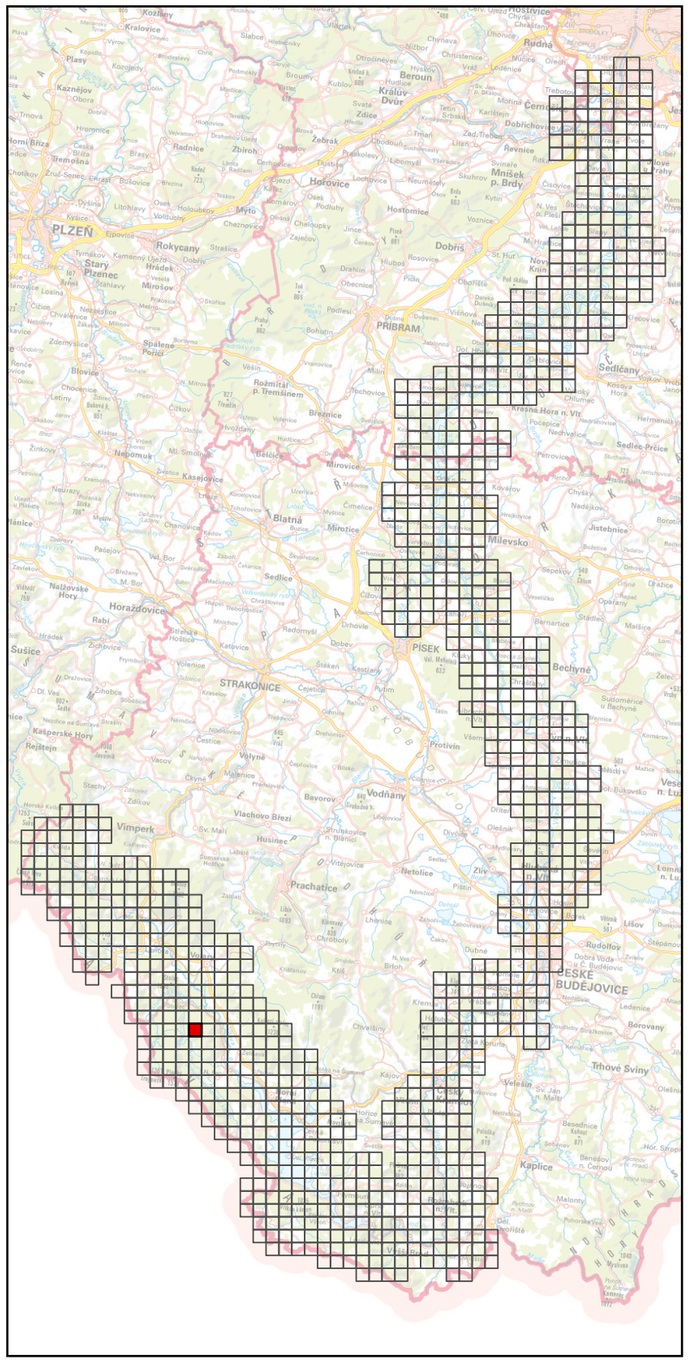

Specializovaná mapa s odborným obsahem byla vytvořena v rámci projektu "Vltava – proměny historické krajiny v důsledku povodní, stavby přehrad a změn ve využití území s vazbami na kulturní a společenské aktivity v okolí řeky" programu NAKI II MK ČR.
Zdrojová data: ÚAZK, WMS ČÚZK
Souřadnicový systém: upravený S-JTSK (prohozené a záporné souřadnice, v GIS zpravidla označené "SJTSK Krovak East North")



Georeferencované a mozaikované mapy Císařských povinných otisků stabilního katastru, 1: 6000

Číslo mapového listu: 340

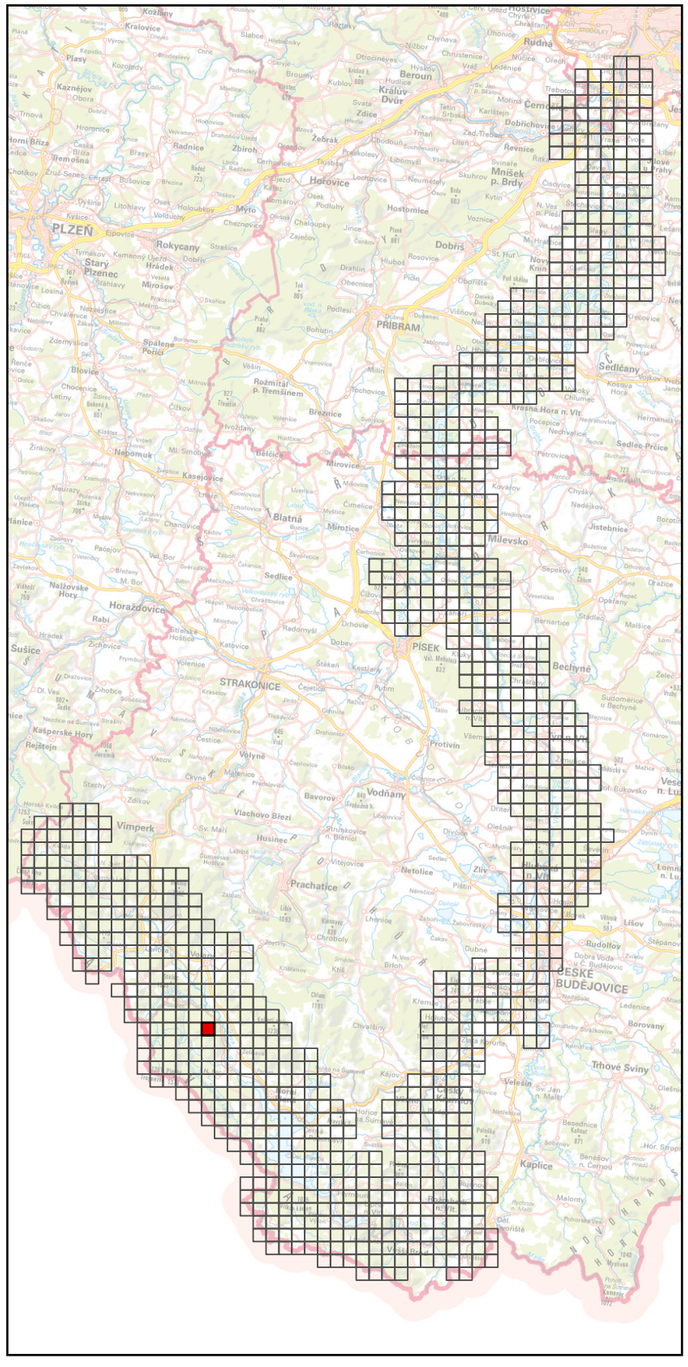

Specializovaná mapa s odborným obsahem byla vytvořena v rámci projektu "Vltava – proměny historické krajiny v důsledku povodní, stavby přehrad a změn ve využití území s vazbami na kulturní a společenské aktivity v okolí řeky" programu NAKI II MK ČR.
Zdrojová data: ÚAZK, WMS ČÚZK
Souřadnicový systém: upravený S-JTSK (prohozené a záporné souřadnice, v GIS zpravidla označené "SJTSK Krovak East North")



Georeferencované a mozaikované mapy Císařských povinných otisků stabilního katastru, 1: 6000

Číslo mapového listu: 341

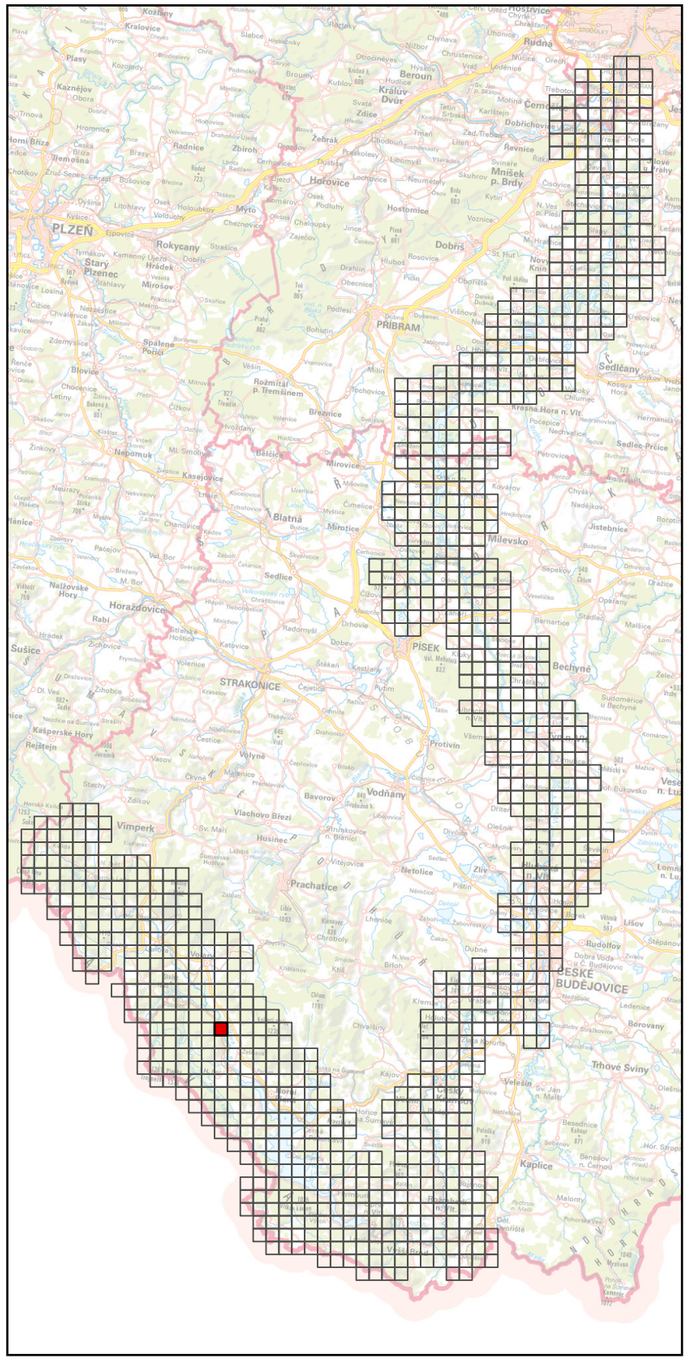

Specializovaná mapa s odborným obsahem byla vytvořena v rámci projektu "Vltava – proměny historické krajiny v důsledku povodní, stavby přehrad a změn ve využití území s vazbami na kulturní a společenské aktivity v okolí řeky" programu NAKI II MK ČR.
Zdrojová data: ÚAZK, WMS ČÚZK
Souřadnicový systém: upravený S-JTSK (prohozené a záporné souřadnice, v GIS zpravidla označené "SJTSK Krovak East North")

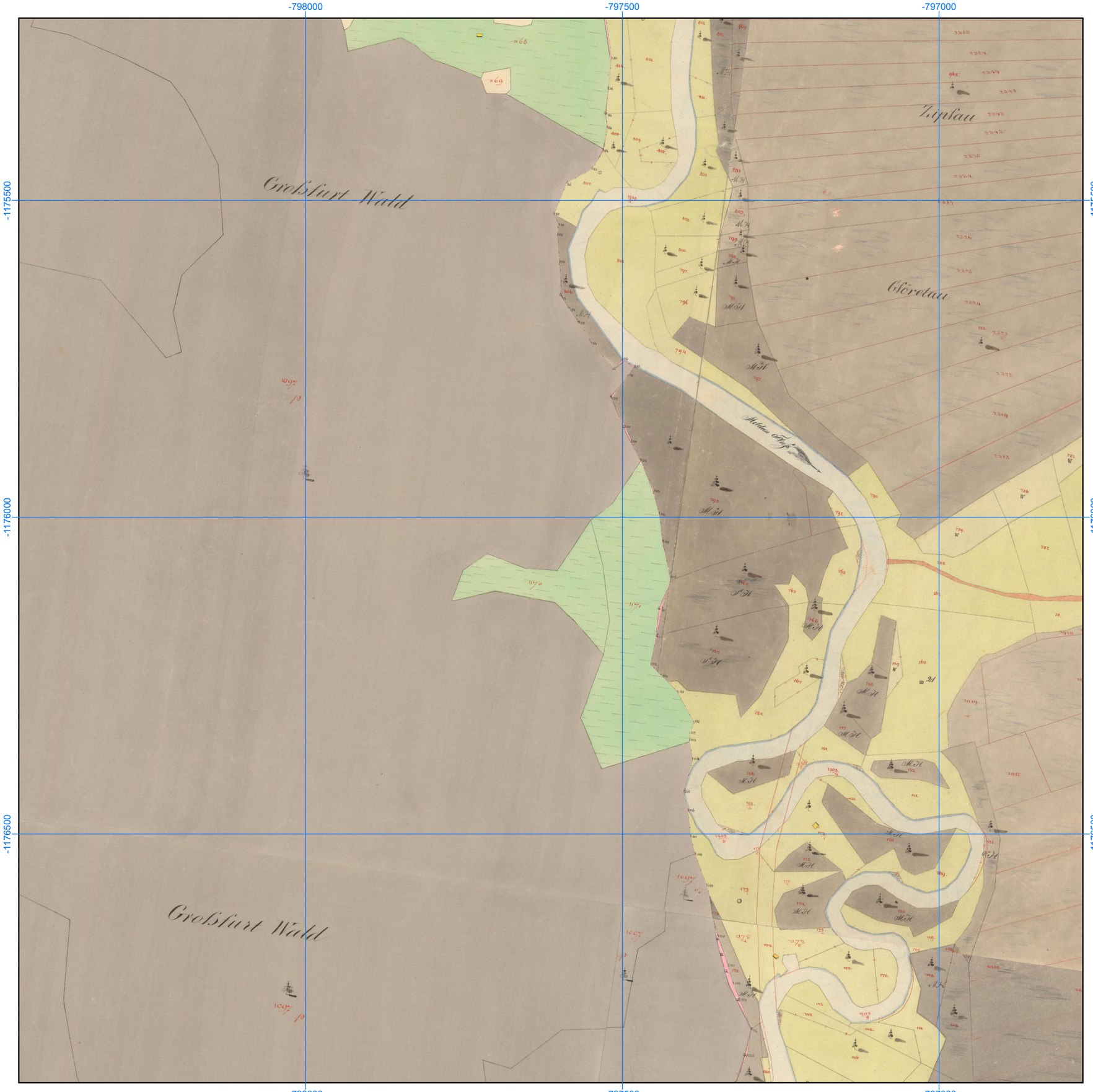

Georeferencované a mozaikované mapy Císařských povinných otisků stabilního katastru, 1: 6000

Číslo mapového listu: 342

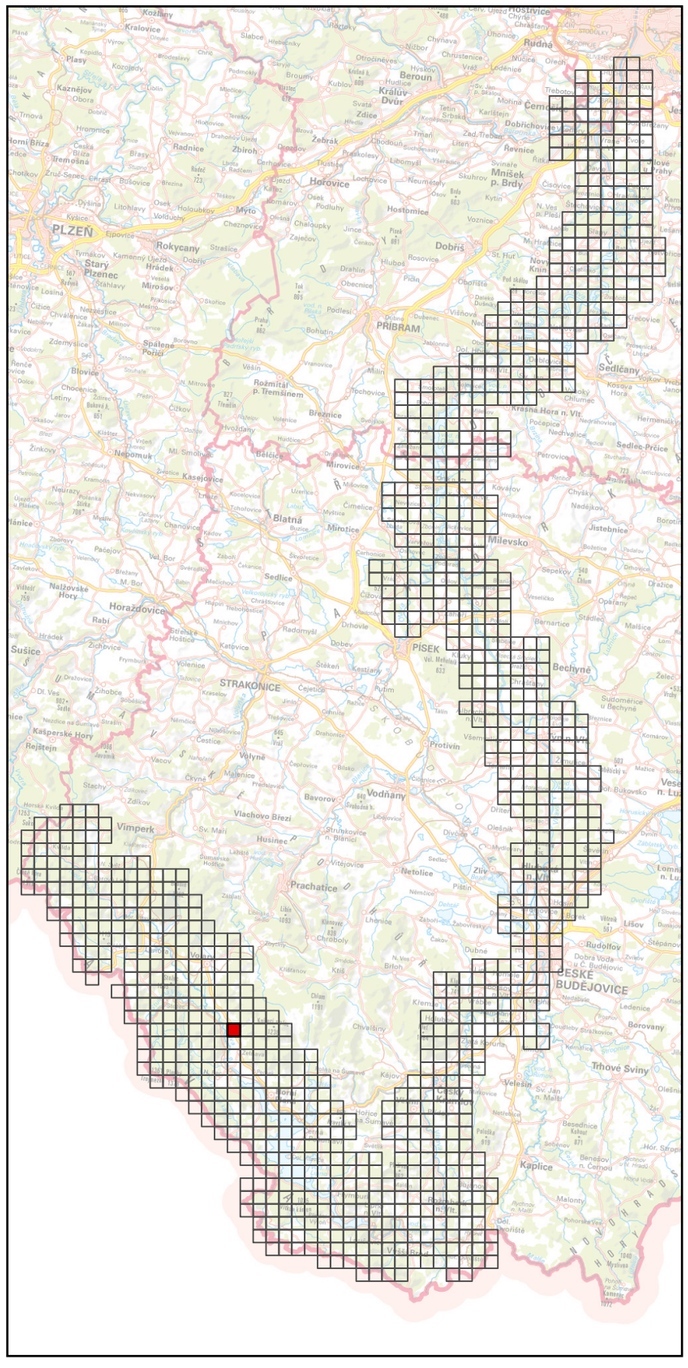

Specializovaná mapa s odborným obsahem byla vytvořena v rámci projektu "Vltava – proměny historické krajiny v důsledku povodní, stavby přehrad a změn ve využití území s vazbami na kulturní a společenské aktivity v okolí řeky" programu NAKI II MK ČR.
Zdrojová data: ÚAZK, WMS ČÚZK
Souřadnicový systém: upravený S-JTSK (prohozené a záporné souřadnice, v GIS zpravidla označené "SJTSK Krovak East North")



Georeferencované a mozaikované mapy Císařských povinných otisků stabilního katastru, 1: 6000

Číslo mapového listu: 343

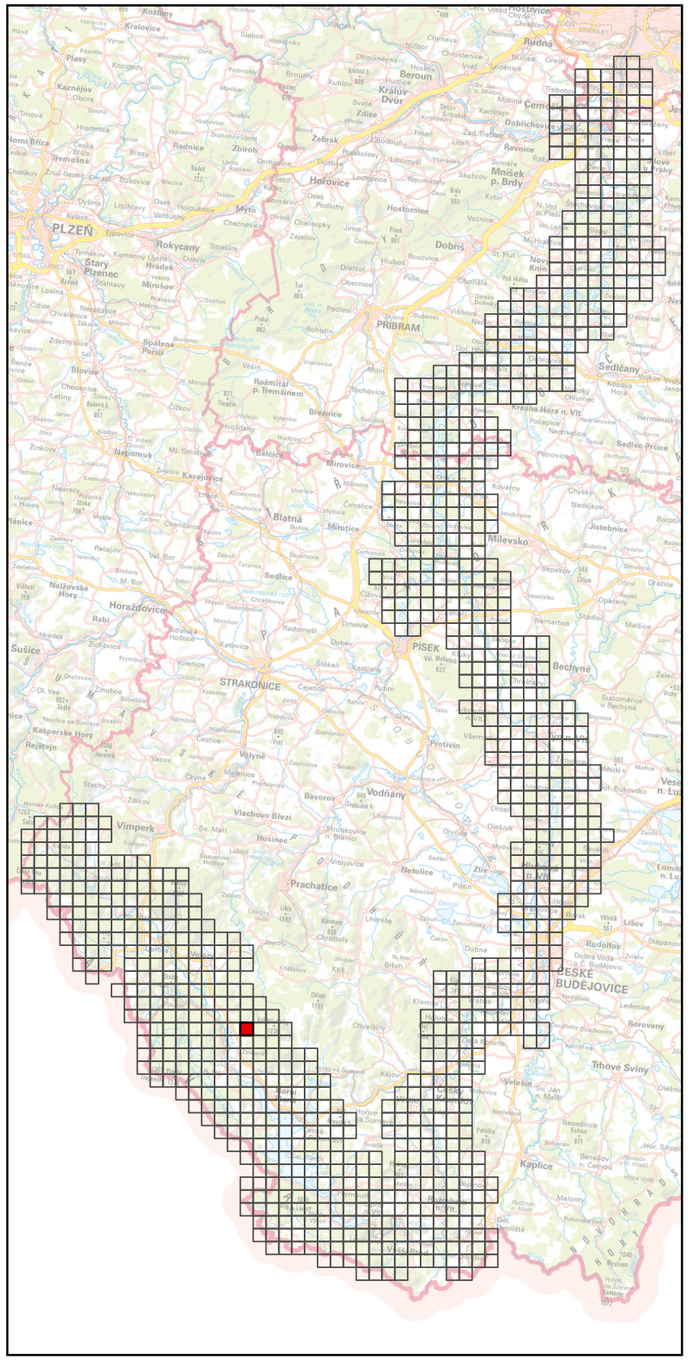
PLZEŇ
PŘÍBRAM
PÍSEK
STRAKONICE
ČESKÉ BUDĚJOVICE
Horovice
Rokycany
Blatná
Milevsko
Vimperk
Prachatice
Vodňany
Kaplice
Sedlčany
Rožmitál p. Třemšínem
Mníšek p. Brdy
Dobříš
Hostomice
Beroun
Kralupy nad Vltavou
Rudná
Bechyně
Horažďovice
Strakonice
Protivín
Netolice
Husinec
Bavorov
Lišov
Trhové Sviny
Borovany
Sedlec-Prčice
Jistebnice
Nalžovské Hory
Sušice
Kasperské Hory
Rejštejn
Nepomuk
Kasejovice
Mirovice
Březnice
Krásná Hora n. Vlt.
Dobříš
Zdice
Zbiroh
Radnice
Strašice
Rokycany
Stará Hradek
Stříbro
Tachov
Domažlice
Klatovy
Sušice
Vimperk
Kaplice
Velešín
Dolní Dvořiště
Nové Hrady
Jindřichův Hradec
Soběslav
Tábor
Milevsko
Písek
Strakonice
Vodňany
Protivín
Blatná
Příbram
Sedlčany
Mníšek p. Brdy
Beroun
Rudná
Hostivice
Kralupy nad Vltavou
Kladno
Slaný
Rakovník
Kralovice
Plasy
Kaznějov
Žebrák
Zdice
Radnice
Zbiroh

Georeferencované a mozaikované mapy Císařských povinných otisků stabilního katastru, 1: 6000

Číslo mapového listu: 344

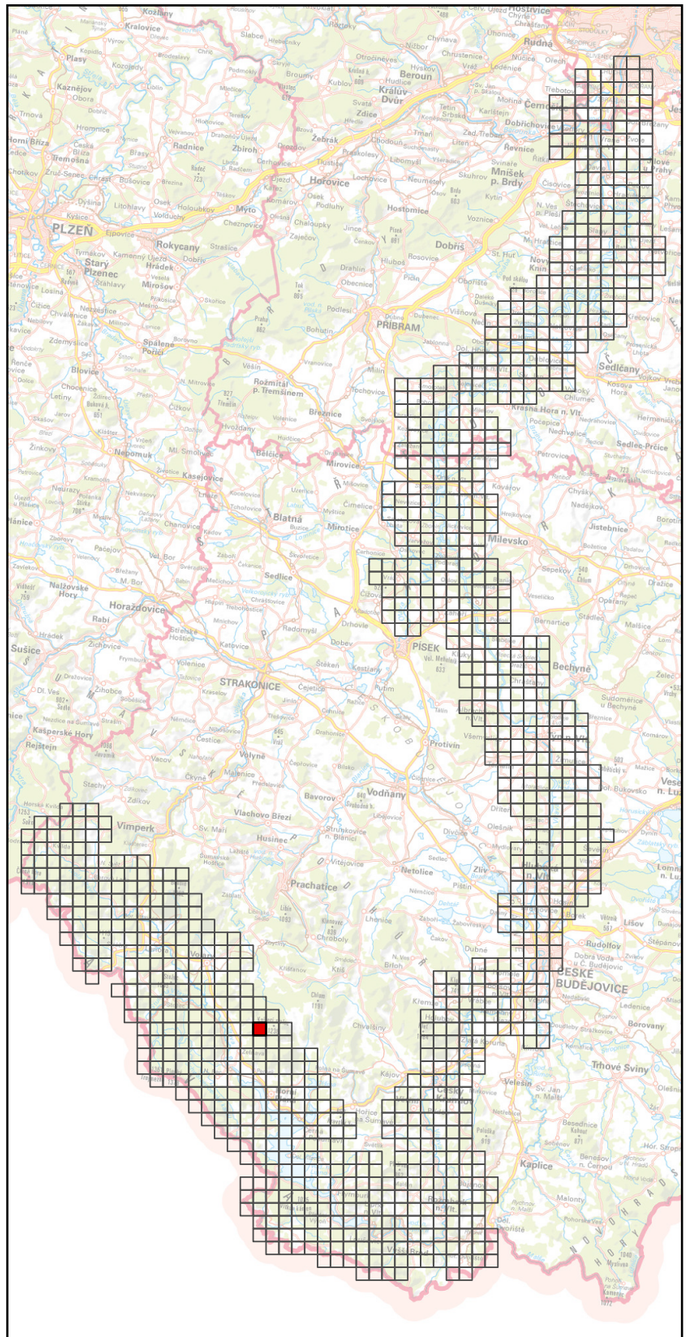

Specializovaná mapa s odborným obsahem byla vytvořena v rámci projektu "Vltava – proměny historické krajiny v důsledku povodní, stavby přehrad a změn ve využití území s vazbami na kulturní a společenské aktivity v okolí řeky" programu NAKI II MK ČR.
Zdrojová data: ÚAZK, WMS ČÚZK
Souřadnicový systém: upravený S-JTSK (prohozené a záporné souřadnice, v GIS zpravidla označené "SJTSK Krovak East North")

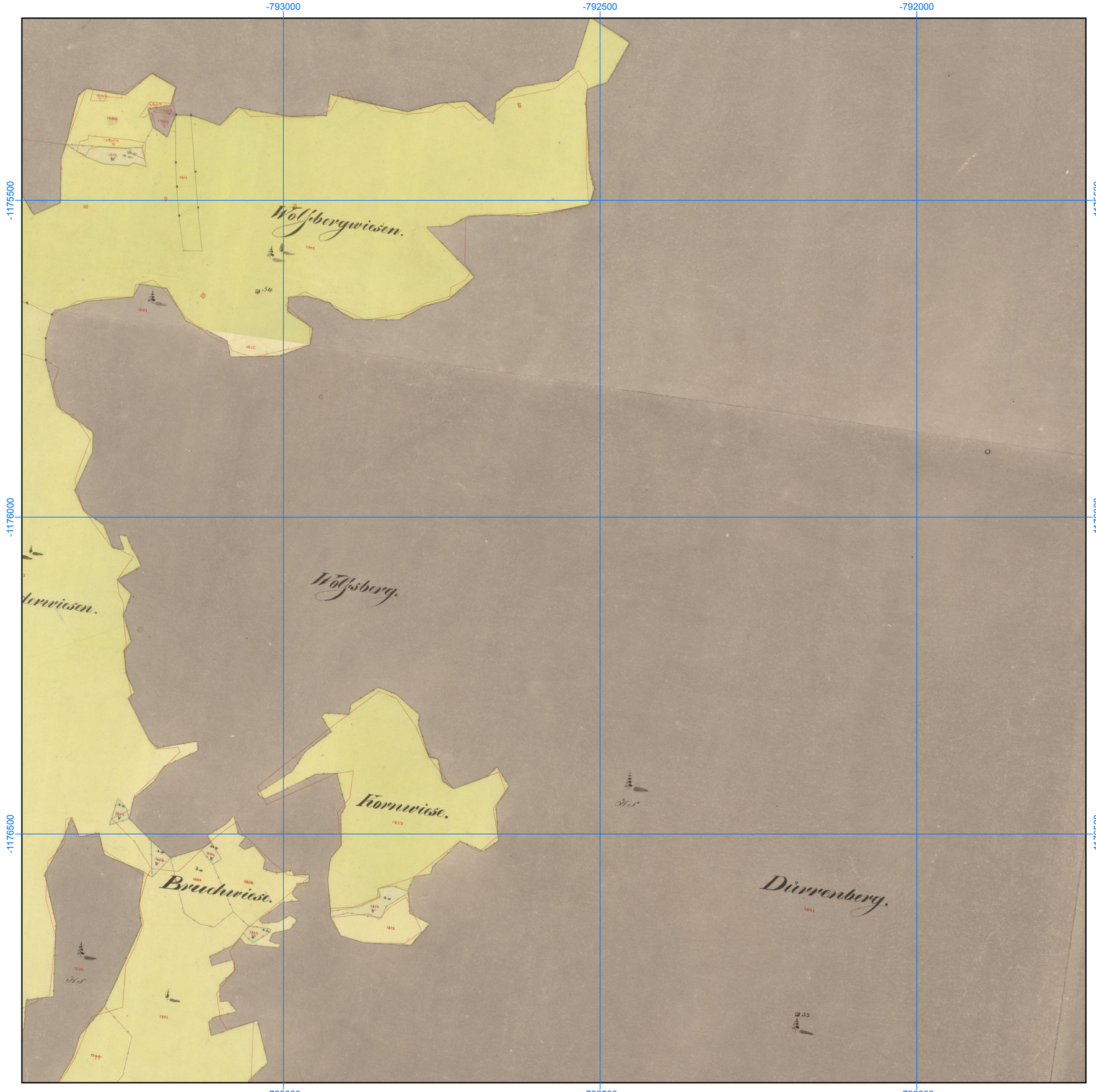

Georeferencované a mozaikované mapy Císařských povinných otisků stabilního katastru, 1: 6000

Číslo mapového listu: 345

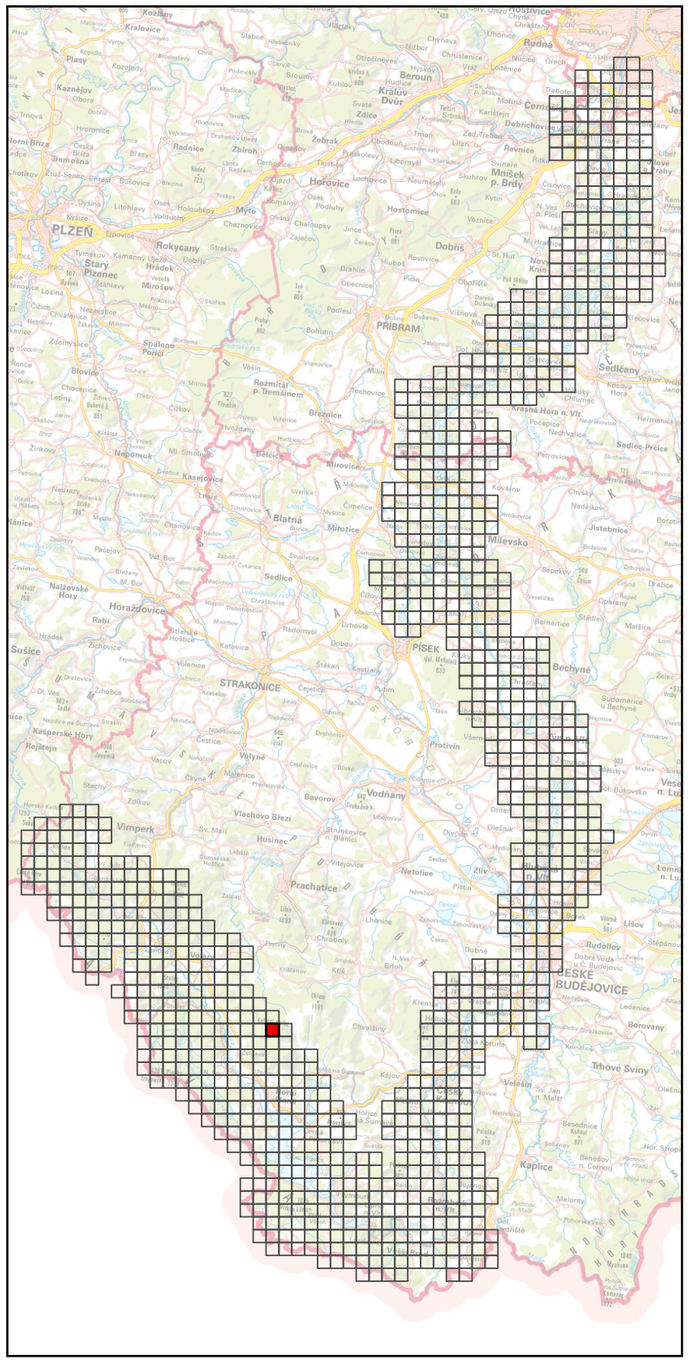

Specializovaná mapa s odborným obsahem byla vytvořena v rámci projektu "Vltava – proměny historické krajiny v důsledku povodní, stavby přehrad a změn ve využití území s vazbami na kulturní a společenské aktivity v okolí řeky" programu NAKI II MK ČR.
Zdrojová data: ÚAZK, WMS ČÚZK
Souřadnicový systém: upravený S-JTSK (prohozené a záporné souřadnice, v GIS zpravidla označené "SJTSK Krovak East North")

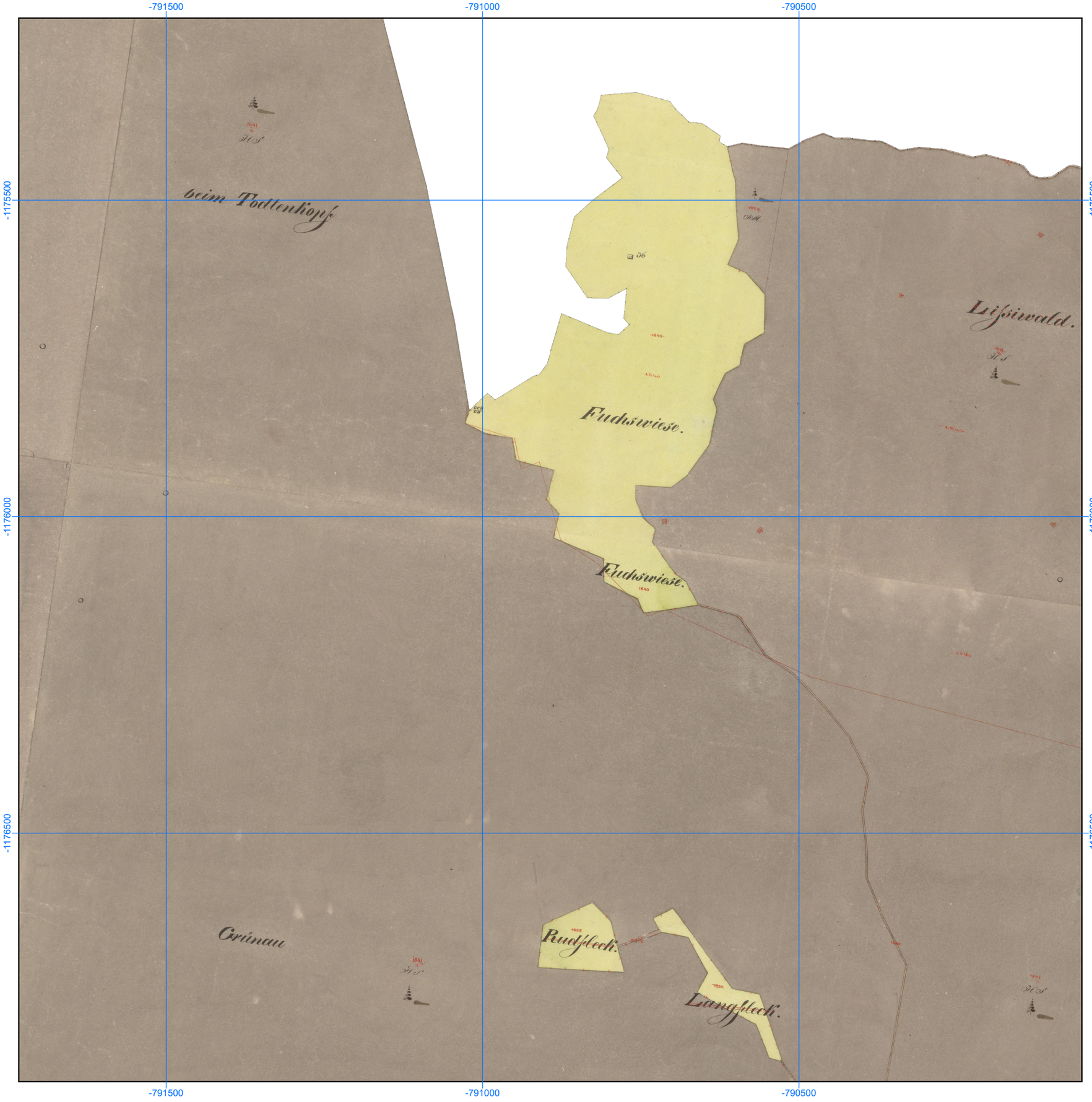

Georeferencované a mozaikované mapy Císařských povinných otisků stabilního katastru, 1: 6000

Číslo mapového listu: 346

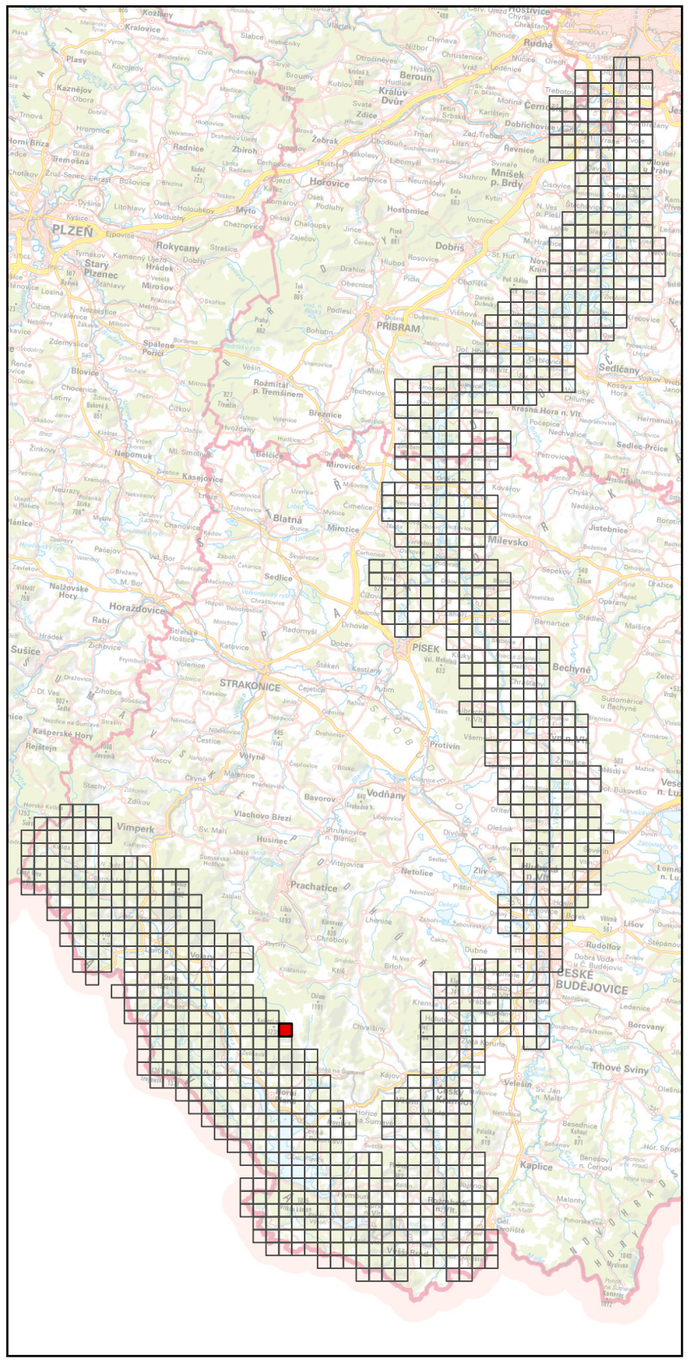

Specializovaná mapa s odborným obsahem byla vytvořena v rámci projektu "Vltava – proměny historické krajiny v důsledku povodní, stavby přehrad a změn ve využití území s vazbami na kulturní a společenské aktivity v okolí řeky" programu NAKI II MK ČR.
Zdrojová data: ÚAZK, WMS ČÚZK
Souřadnicový systém: upravený S-JTSK (prohozené a záporné souřadnice, v GIS zpravidla označené "SJTSK Krovak East North")

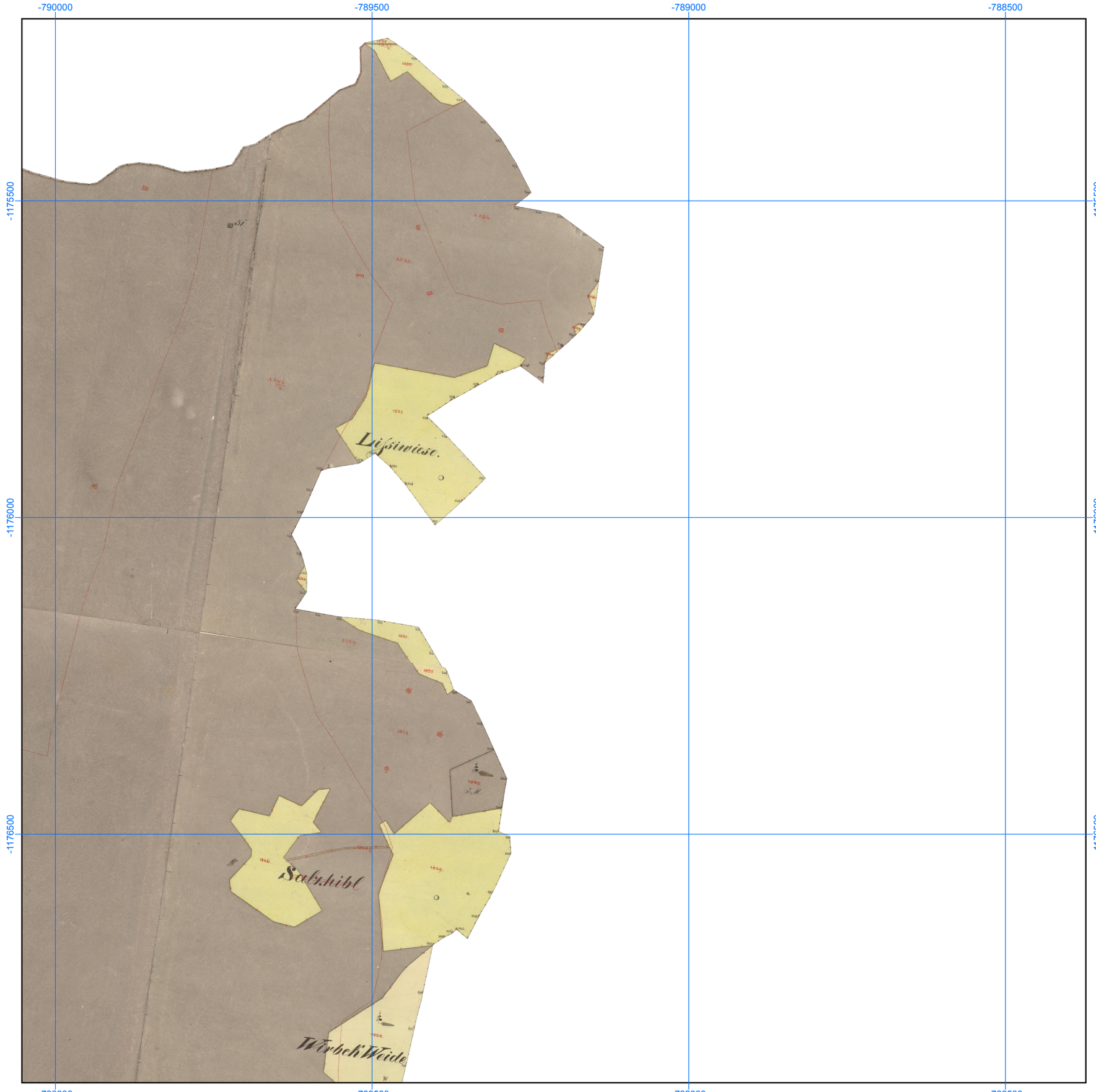

Georeferencované a mozaikované mapy Císařských povinných otisků stabilního katastru, 1: 6000

Číslo mapového listu: 347

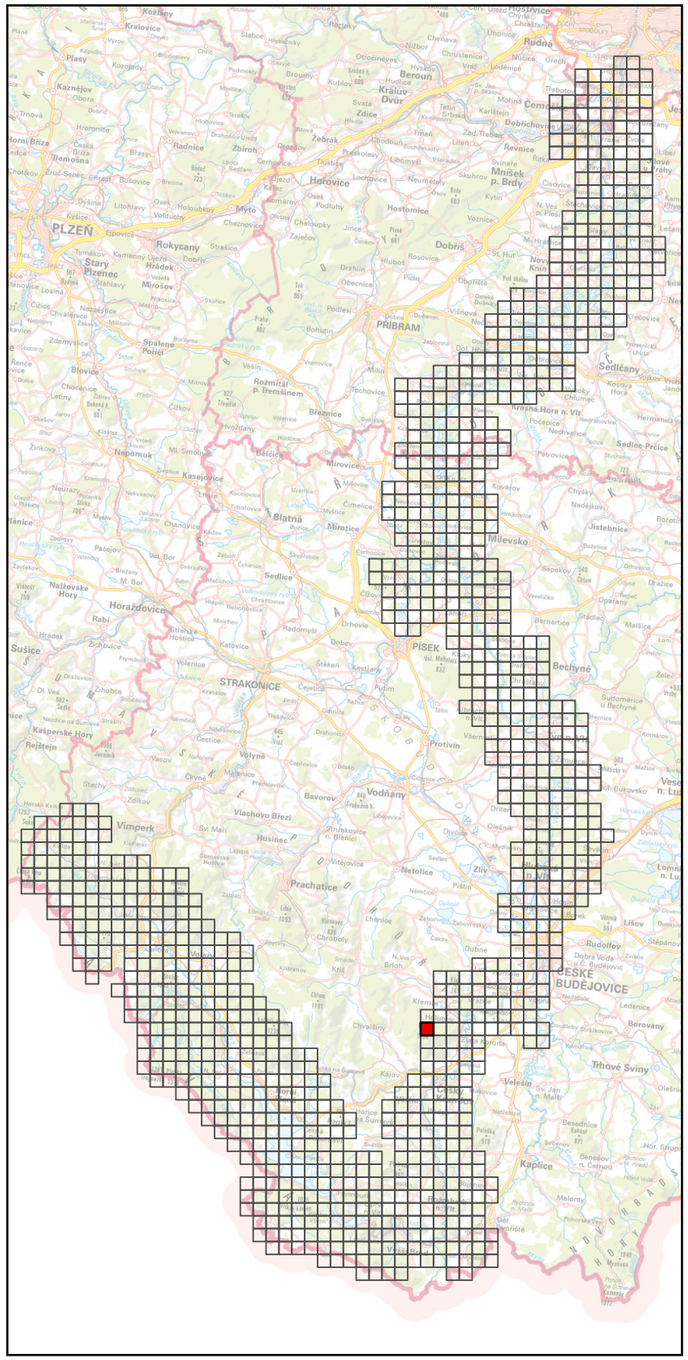

Specializovaná mapa s odborným obsahem byla vytvořena v rámci projektu "Vltava – proměny historické krajiny v důsledku povodní, stavby přehrad a změn ve využití území s vazbami na kulturní a společenské aktivity v okolí řeky" programu NAKI II MK ČR.
Zdrojová data: ÚAZK, WMS ČÚZK
Souřadnicový systém: upravený S-JTSK (prohozené a záporné souřadnice, v GIS zpravidla označené "SJTSK Krovak East North")

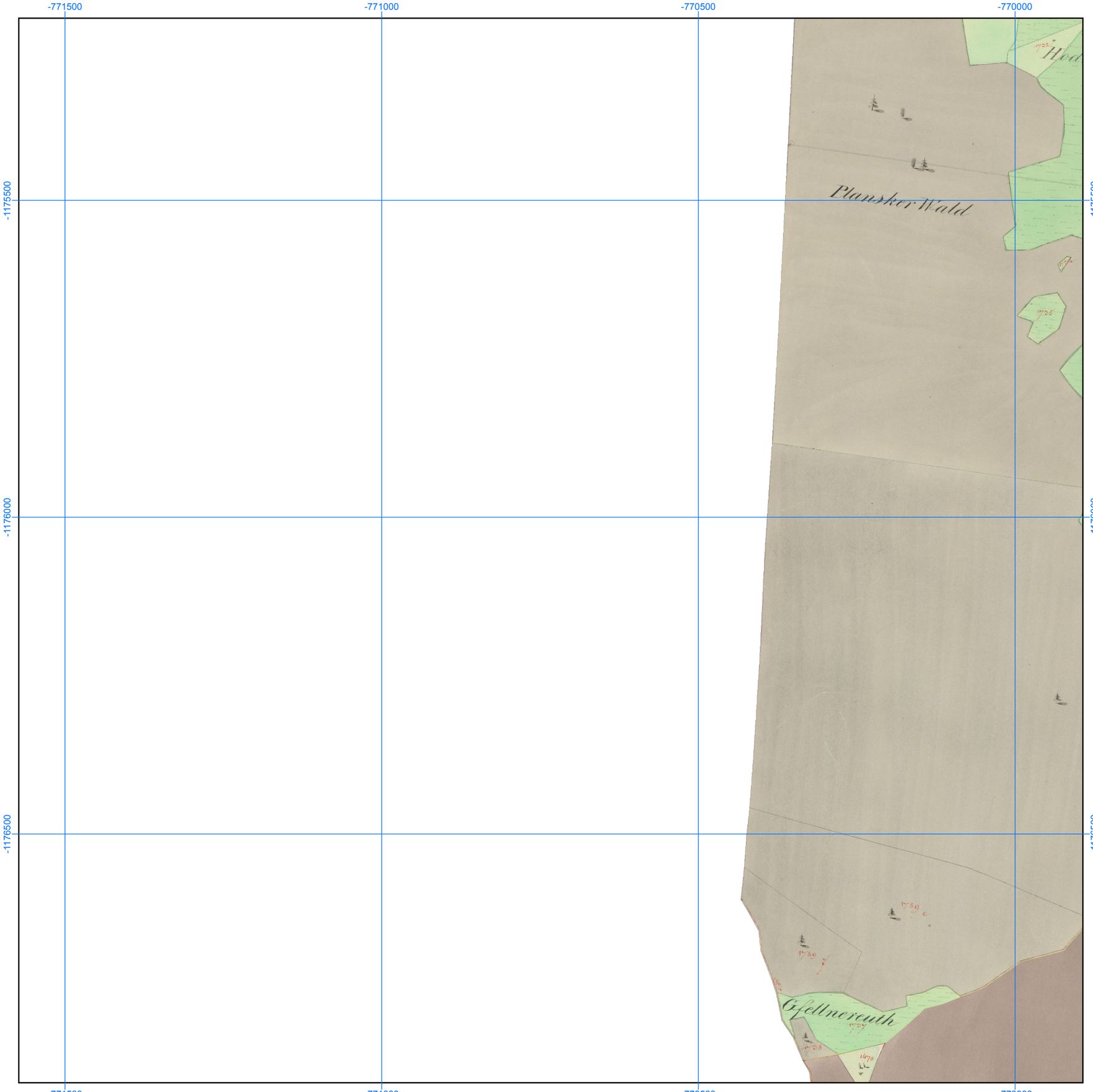

Georeferencované a mozaikované mapy Císařských povinných otisků stabilního katastru, 1: 6000

Číslo mapového listu: 348

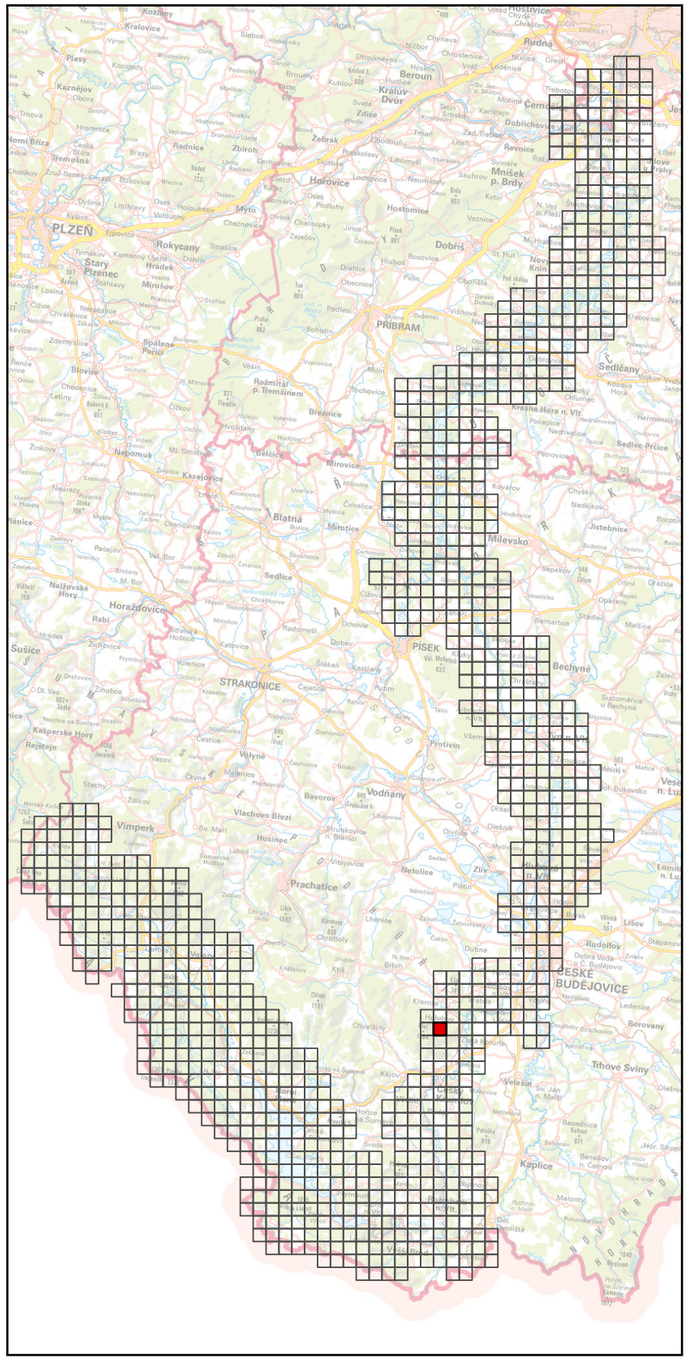
PLZEŇ
PŘÍBRAM
PÍSEK
STRAKONICE
ČESKÉ BUDĚJOVICE
Horovice
Rokycany
Dobříš
Milevsko
Prachatice
Vimperk
Vodňany
Protivín
Strakonice
Blatná
Sedlčany
Kaplice
Rudná
Beroun
Králův Dvůr
Mníšek p. Brdy
Hostomice
Nový Knín
Rožmitál p. Třemšínem
Březnice
Krásná Hora n. Vlt.
Sedlec-Prčice
Nepomuk
Kasejovice
Mirovice
Milín
Dobříš
Zdice
Zbirohy
Radnice
Hromnice
Rakovník
Kralovice
Plasy
Kaznějov
Stříbro
Tachov
Domažlice
Klatovy
Sušice
Nalžovské Hory
Horažďovice
Rabí
Vlachovo Březí
Husinec
Prachatice
Netolice
Žlivo
Lišov
Trhové Sviny
Borovany
Dubné
Rudolfov
Hluboká nad Vltavou
Zlivo
Bechyně
Protivín
Vodňany
Bavorov
Vimperk
Kaplice
Benešov n. Černou
Velešín
Besednice
Loučovice
Lomnice n. Lužnicí
Jistebnice
Sedlice
Nalžovské Hory
Kasperské Hory
Rejštejn
Vlachovo Březí
Husinec
Prachatice
Netolice
Vitějovice
Strunkovice n. Blanicí
Oslejnek
Dívčice
Vodňany
Protivín
Bechyně
Sudoměřice u Bechyně
Tábor
Soběslav
Veselí nad Lužnicí
Milevsko
Pacejov
Zdíkov
Modrava
Železná Ruda
Sušice
Horažďovice
Rabí
Katovice
Volenice
Strakonice
Vodňany
Vimperk

Georeferencované a mozaikované mapy Císařských povinných otisků stabilního katastru, 1: 6000

Číslo mapového listu: 349

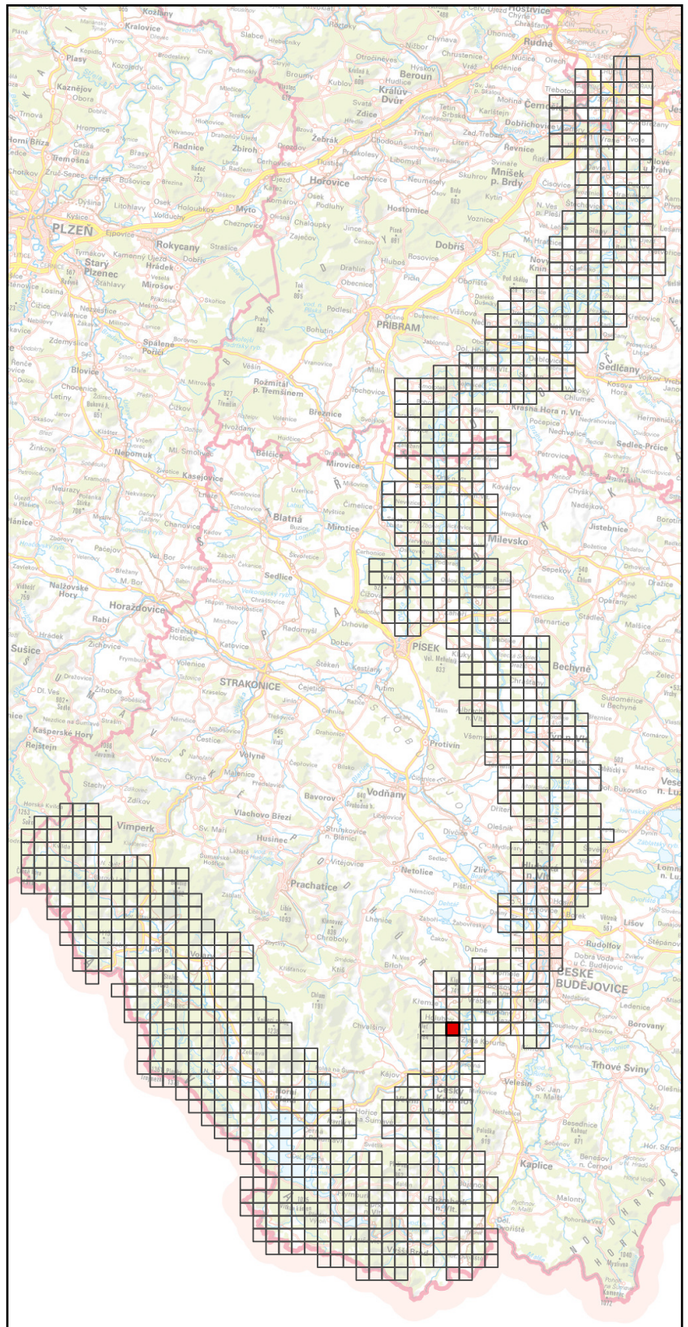

Specializovaná mapa s odborným obsahem byla vytvořena v rámci projektu "Vltava – proměny historické krajiny v důsledku povodní, stavby přehrad a změn ve využití území s vazbami na kulturní a společenské aktivity v okolí řeky" programu NAKI II MK ČR.
Zdrojová data: ÚAZK, WMS ČÚZK
Souřadnicový systém: upravený S-JTSK (prohozené a záporné souřadnice, v GIS zpravidla označené "SJTSK Krovak East North")

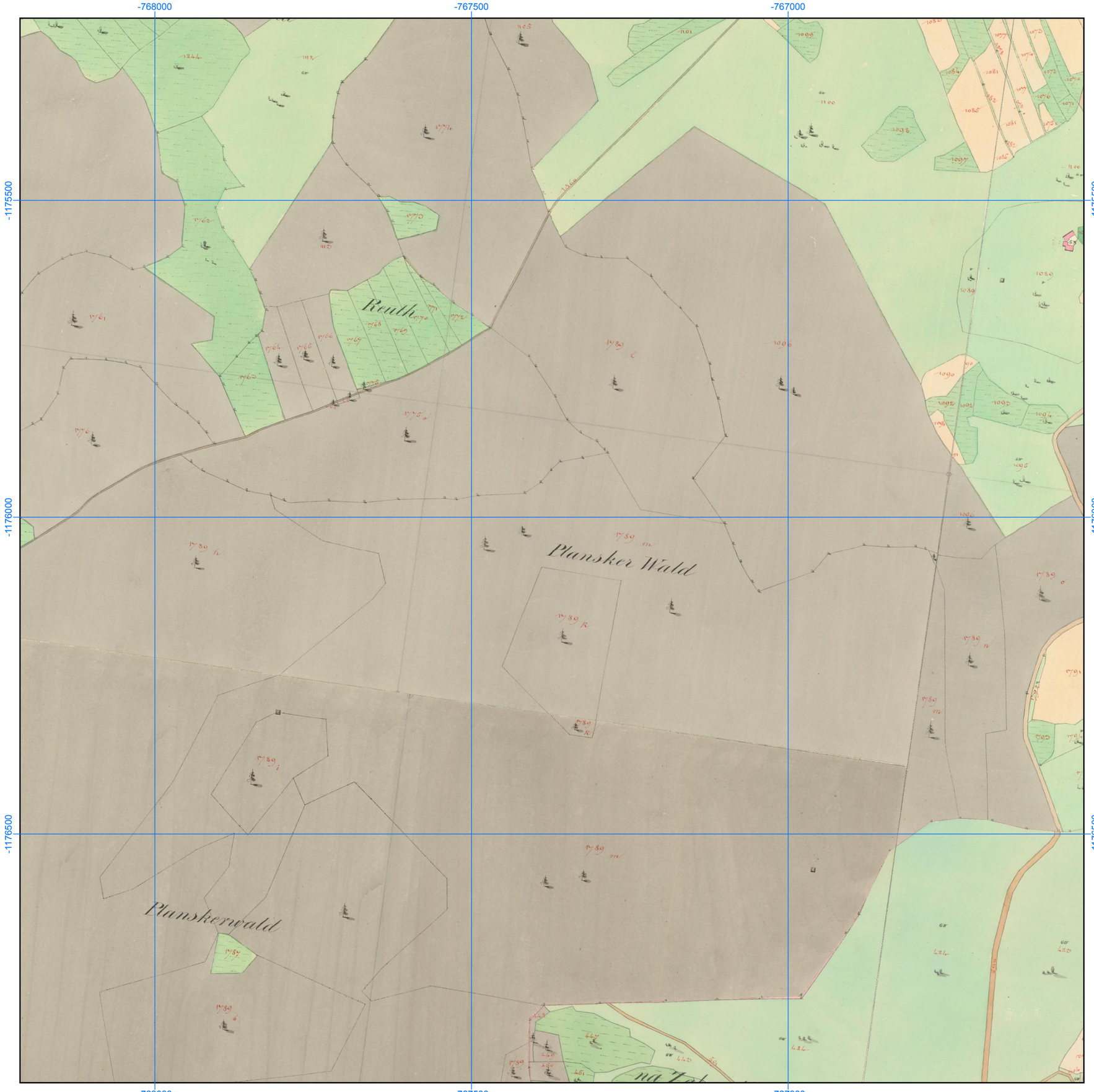

Georeferencované a mozaikované mapy Císařských povinných otisků stabilního katastru, 1: 6000

Číslo mapového listu: 350

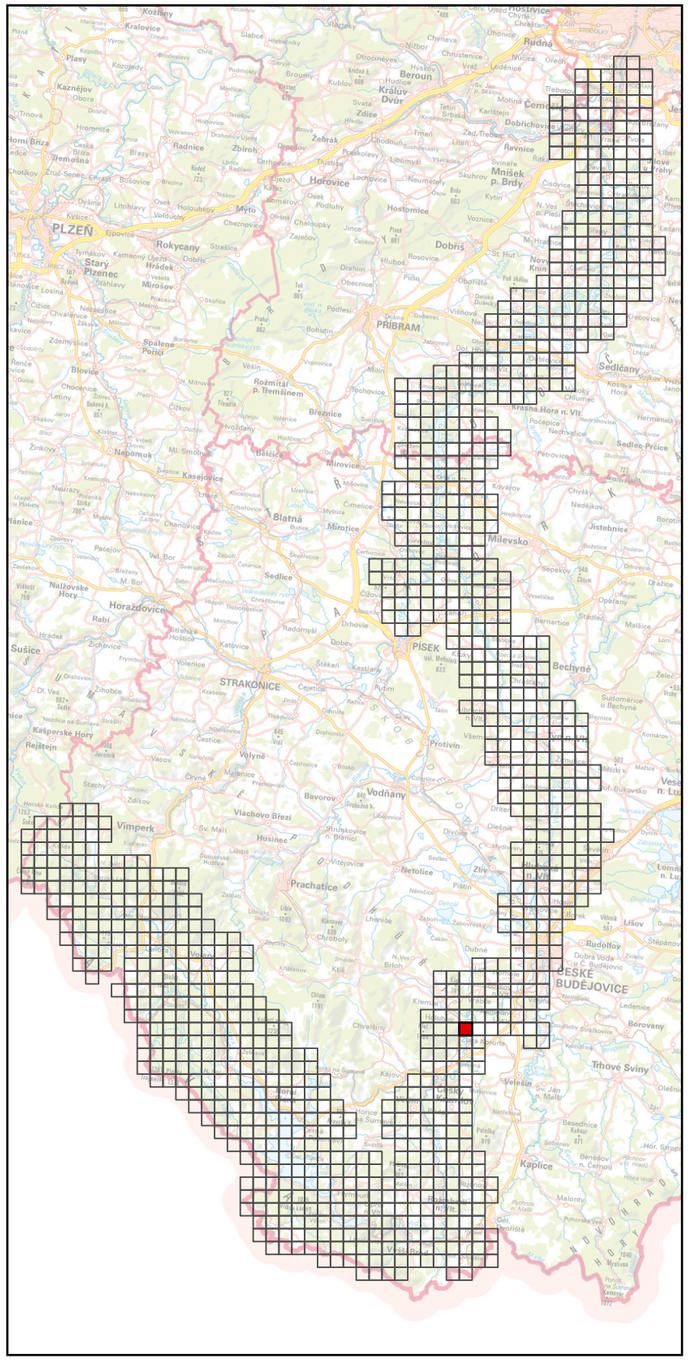

Specializovaná mapa s odborným obsahem byla vytvořena v rámci projektu "Vltava – proměny historické krajiny v důsledku povodní, stavby přehrad a změn ve využití území s vazbami na kulturní a společenské aktivity v okolí řeky" programu NAKI II MK ČR.
Zdrojová data: ÚAZK, WMS ČÚZK
Souřadnicový systém: upravený S-JTSK (prohozené a záporné souřadnice, v GIS zpravidla označené "SJTSK Krovak East North")

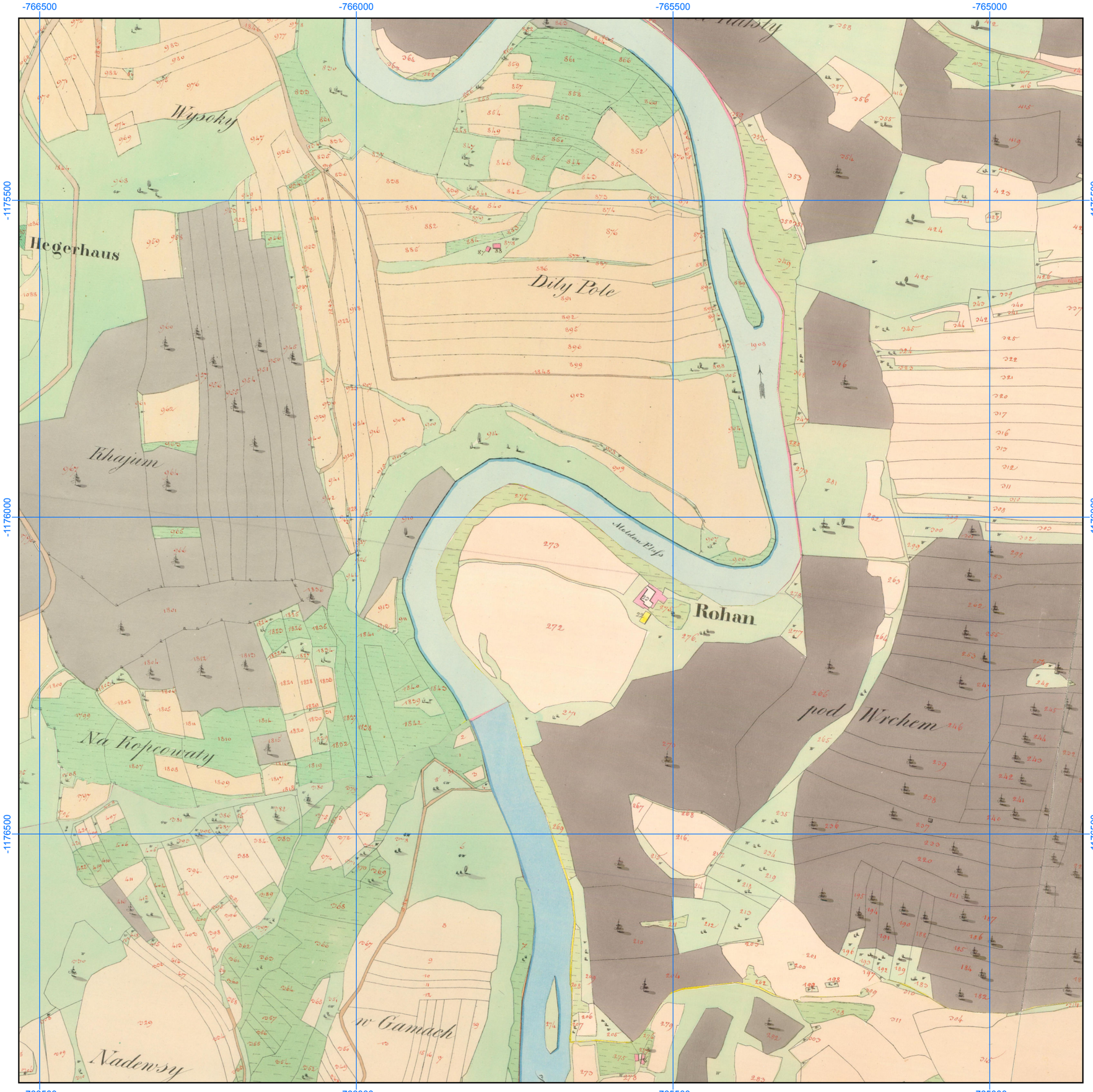

Georeferencované a mozaikované mapy Císařských povinných otisků stabilního katastru, 1: 6000

Číslo mapového listu: 351

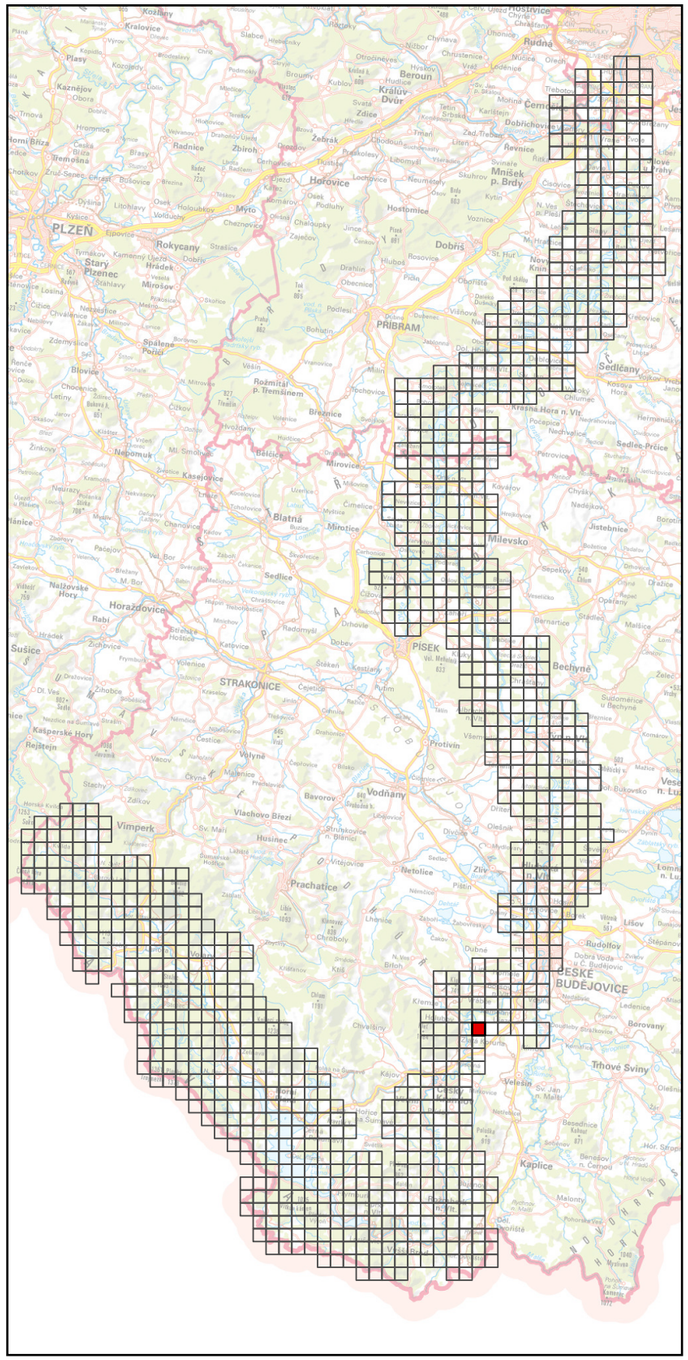

Specializovaná mapa s odborným obsahem byla vytvořena v rámci projektu "Vltava – proměny historické krajiny v důsledku povodní, stavby přehrad a změn ve využití území s vazbami na kulturní a společenské aktivity v okolí řeky" programu NAKI II MK ČR.
Zdrojová data: ÚAZK, WMS ČÚZK
Souřadnicový systém: upravený S-JTSK (prohozené a záporné souřadnice, v GIS zpravidla označené "SJTSK Krovak East North")

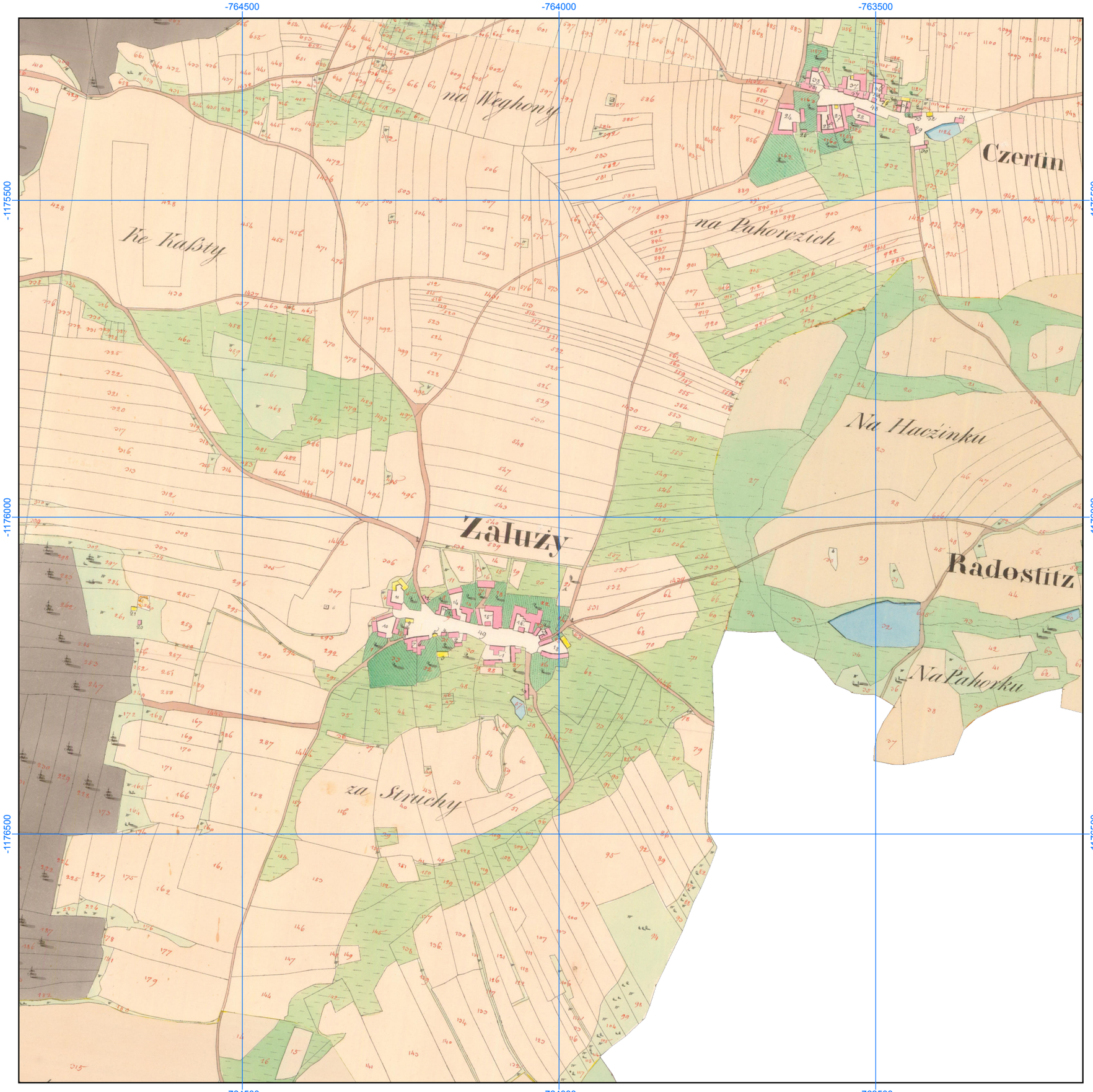

Georeferencované a mozaikované mapy Císařských povinných otisků stabilního katastru, 1: 6000

Číslo mapového listu: 352

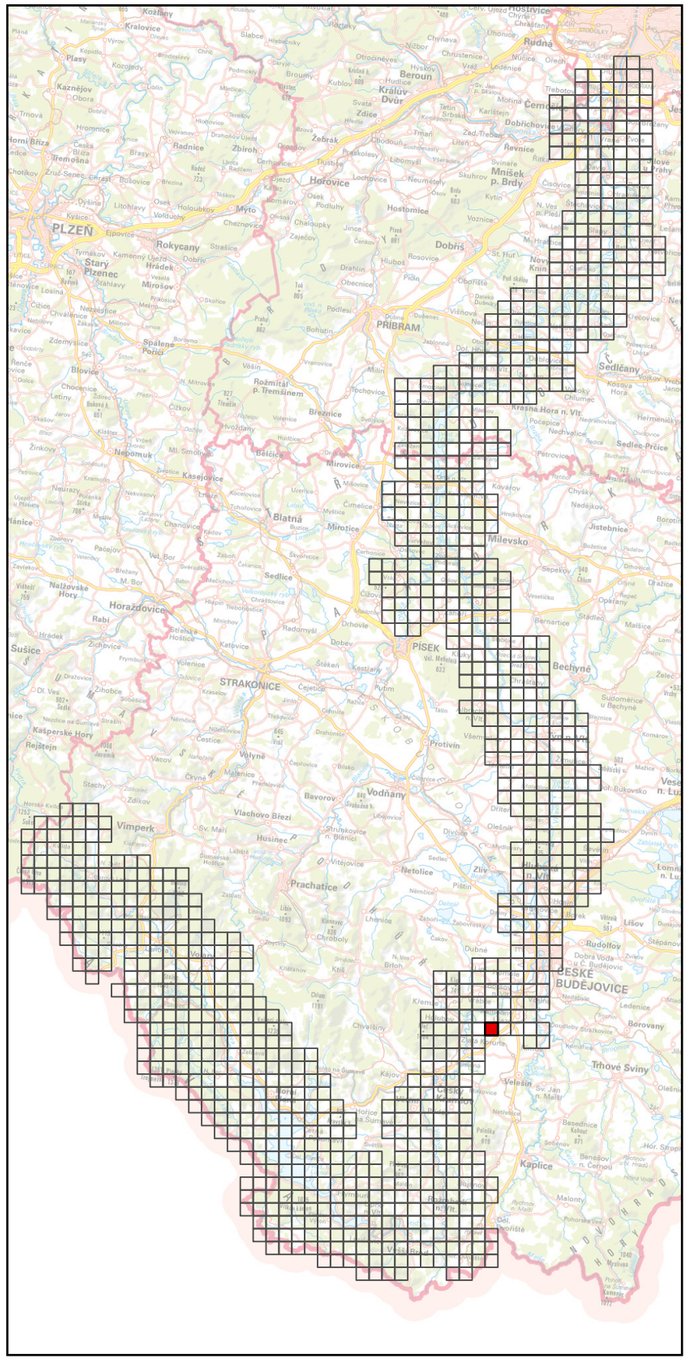

Specializovaná mapa s odborným obsahem byla vytvořena v rámci projektu "Vltava – proměny historické krajiny v důsledku povodní, stavby přehrad a změn ve využití území s vazbami na kulturní a společenské aktivity v okolí řeky" programu NAKI II MK ČR.
Zdrojová data: ÚAZK, WMS ČÚZK
Souřadnicový systém: upravený S-JTSK (prohozené a záporné souřadnice, v GIS zpravidla označené "SJTSK Krovak East North")



Georeferencované a mozaikované mapy Císařských povinných otisků stabilního katastru, 1: 6000

Číslo mapového listu: 353

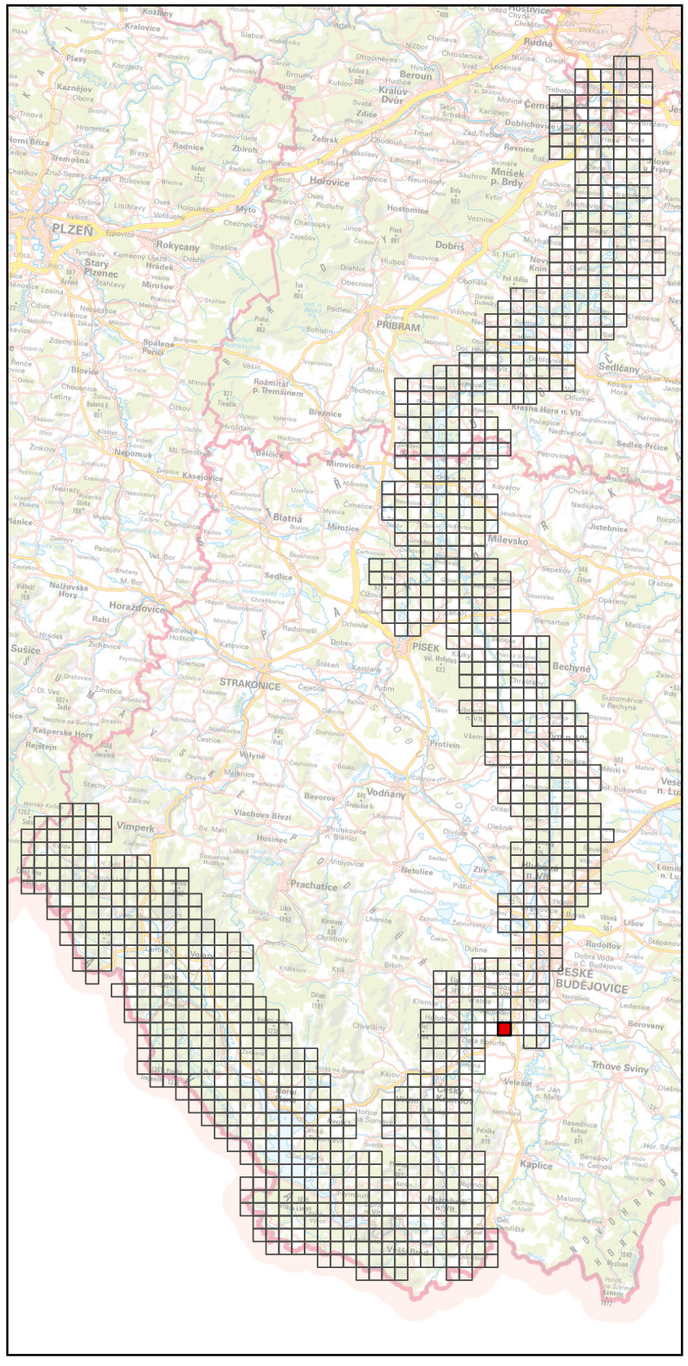

Specializovaná mapa s odborným obsahem byla vytvořena v rámci projektu "Vltava – proměny historické krajiny v důsledku povodní, stavby přehrad a změn ve využití území s vazbami na kulturní a společenské aktivity v okolí řeky" programu NAKI II MK ČR.
Zdrojová data: ÚAZK, WMS ČÚZK
Souřadnicový systém: upravený S-JTSK (prohozené a záporné souřadnice, v GIS zpravidla označené "SJTSK Krovak East North")

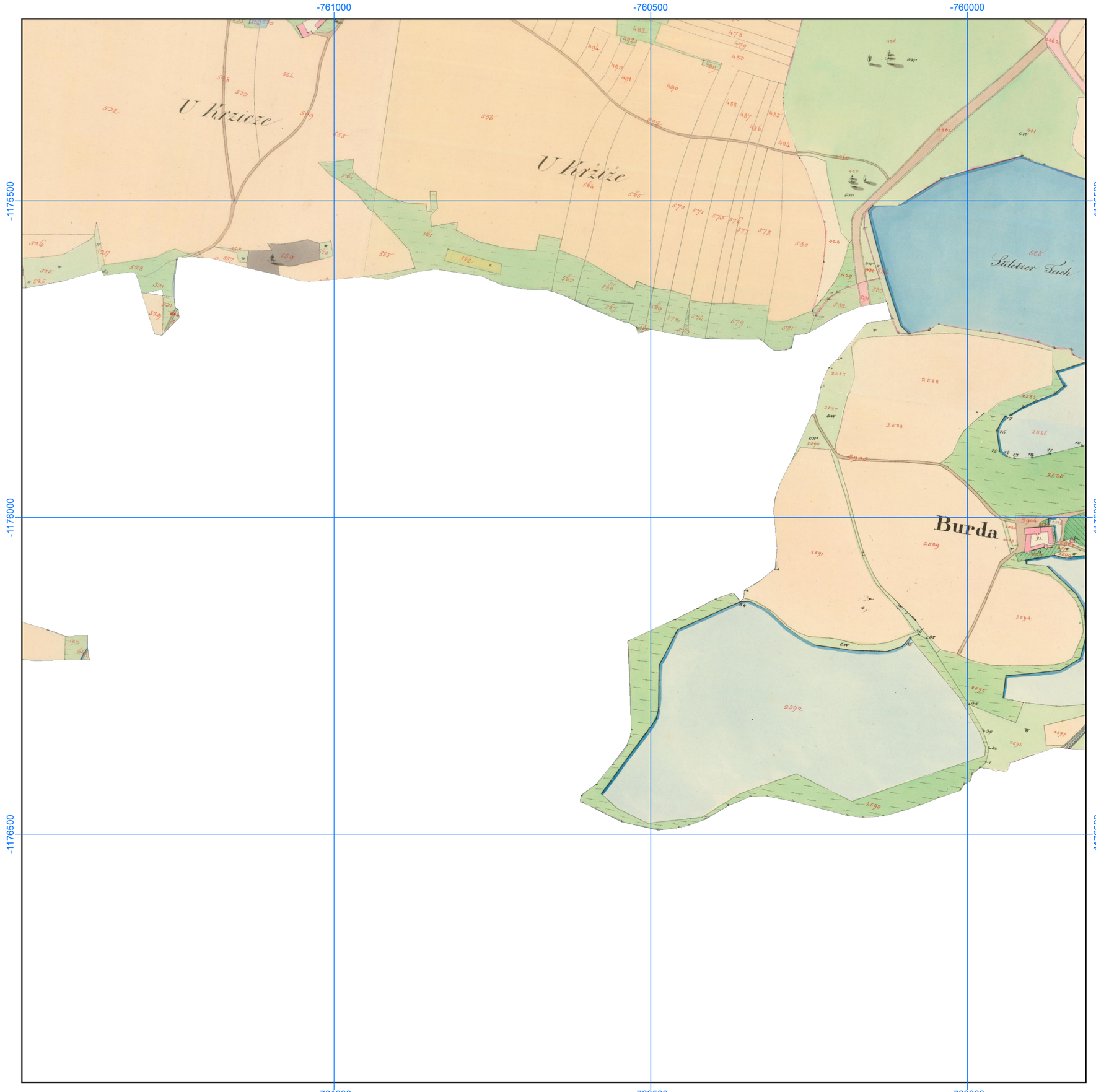

Georeferencované a mozaikované mapy Císařských povinných otisků stabilního katastru, 1: 6000

Číslo mapového listu: 354

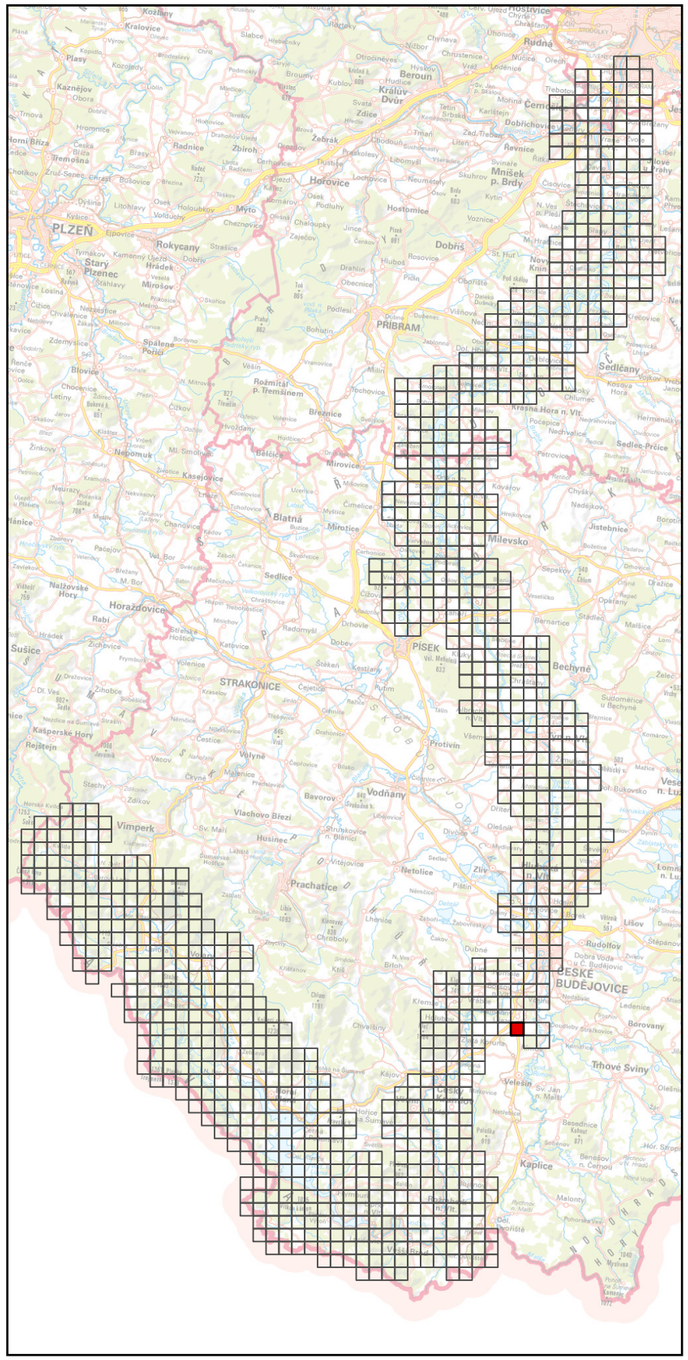

Specializovaná mapa s odborným obsahem byla vytvořena v rámci projektu "Vltava – proměny historické krajiny v důsledku povodní, stavby přehrad a změn ve využití území s vazbami na kulturní a společenské aktivity v okolí řeky" programu NAKI II MK ČR.
Zdrojová data: ÚAZK, WMS ČÚZK
Souřadnicový systém: upravený S-JTSK (prohozené a záporné souřadnice, v GIS zpravidla označené "SJTSK Krovak East North")



Georeferencované a mozaikované mapy Císařských povinných otisků stabilního katastru, 1: 6000

Číslo mapového listu: 355

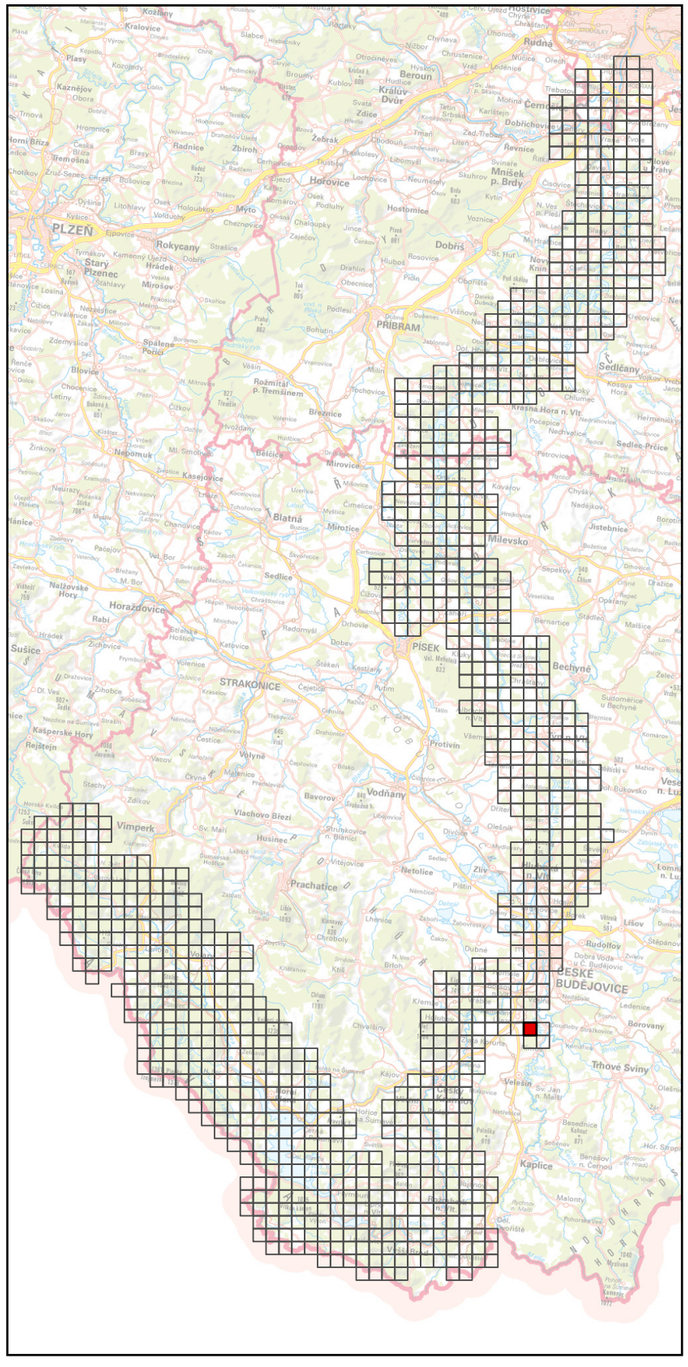

Specializovaná mapa s odborným obsahem byla vytvořena v rámci projektu "Vltava – proměny historické krajiny v důsledku povodní, stavby přehrad a změn ve využití území s vazbami na kulturní a společenské aktivity v okolí řeky" programu NAKI II MK ČR.
Zdrojová data: ÚAZK, WMS ČÚZK
Souřadnicový systém: upravený S-JTSK (prohozené a záporné souřadnice, v GIS zpravidla označené "SJTSK Krovak East North")



Georeferencované a mozaikované mapy Císařských povinných otisků stabilního katastru, 1: 6000

Číslo mapového listu: 356

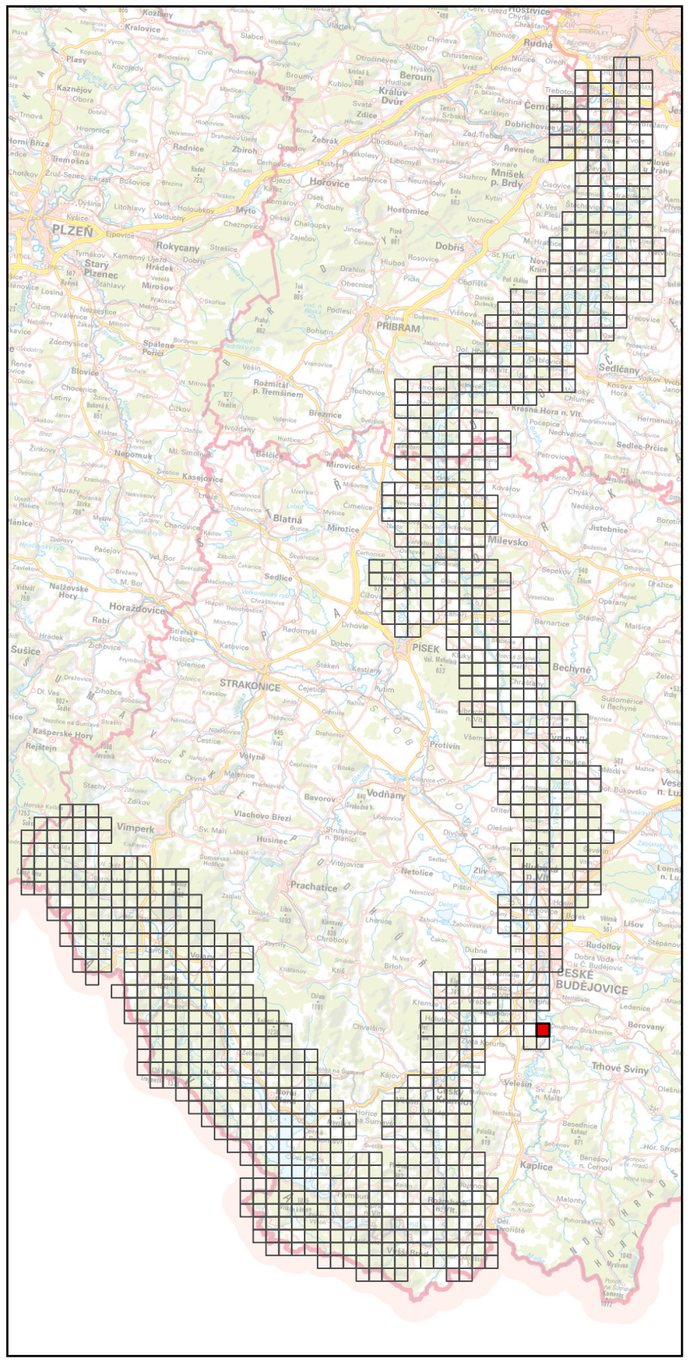

Specializovaná mapa s odborným obsahem byla vytvořena v rámci projektu "Vltava – proměny historické krajiny v důsledku povodní, stavby přehrad a změn ve využití území s vazbami na kulturní a společenské aktivity v okolí řeky" programu NAKI II MK ČR.
Zdrojová data: ÚAZK, WMS ČÚZK
Souřadnicový systém: upravený S-JTSK (prohozené a záporné souřadnice, v GIS zpravidla označené "SJTSK Krovak East North")



Georeferencované a mozaikované mapy Císařských povinných otisků stabilního katastru, 1: 6000

Číslo mapového listu: 357

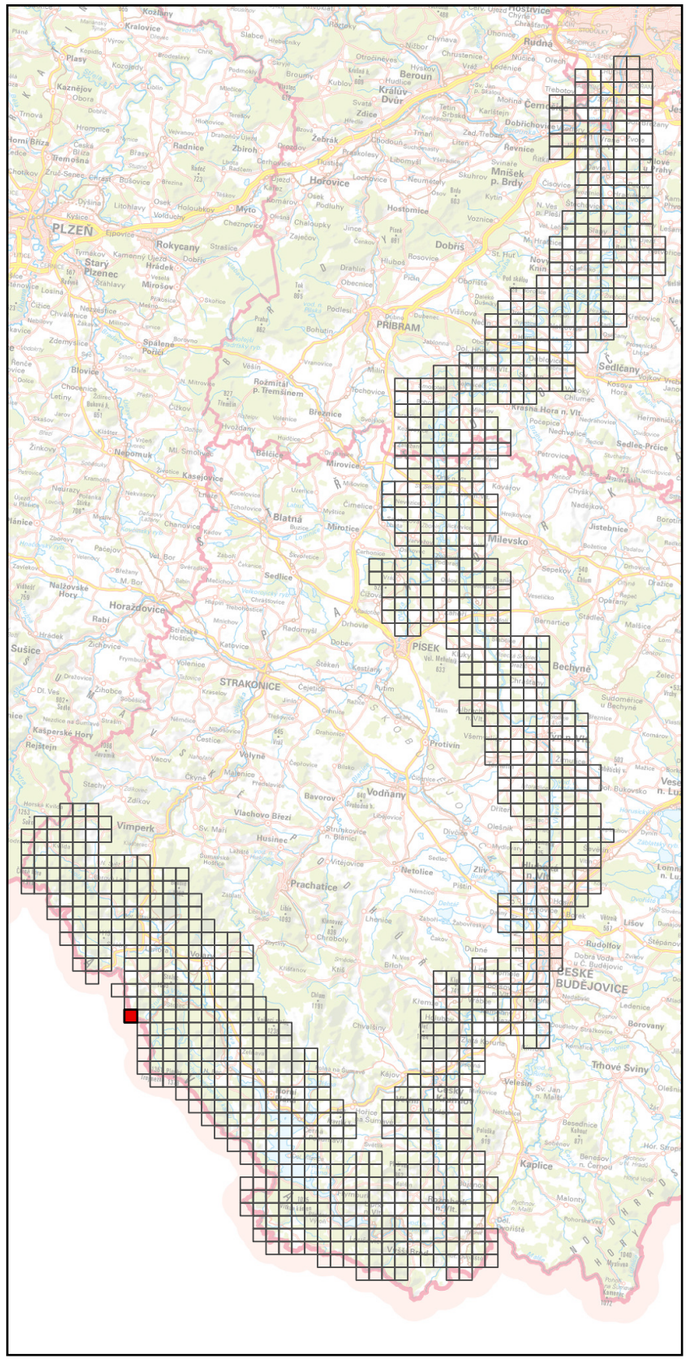

Specializovaná mapa s odborným obsahem byla vytvořena v rámci projektu "Vltava – proměny historické krajiny v důsledku povodní, stavby přehrad a změn ve využití území s vazbami na kulturní a společenské aktivity v okolí řeky" programu NAKI II MK ČR.
Zdrojová data: ÚAZK, WMS ČÚZK
Souřadnicový systém: upravený S-JTSK (prohozené a záporné souřadnice, v GIS zpravidla označené "SJTSK Krovak East North")

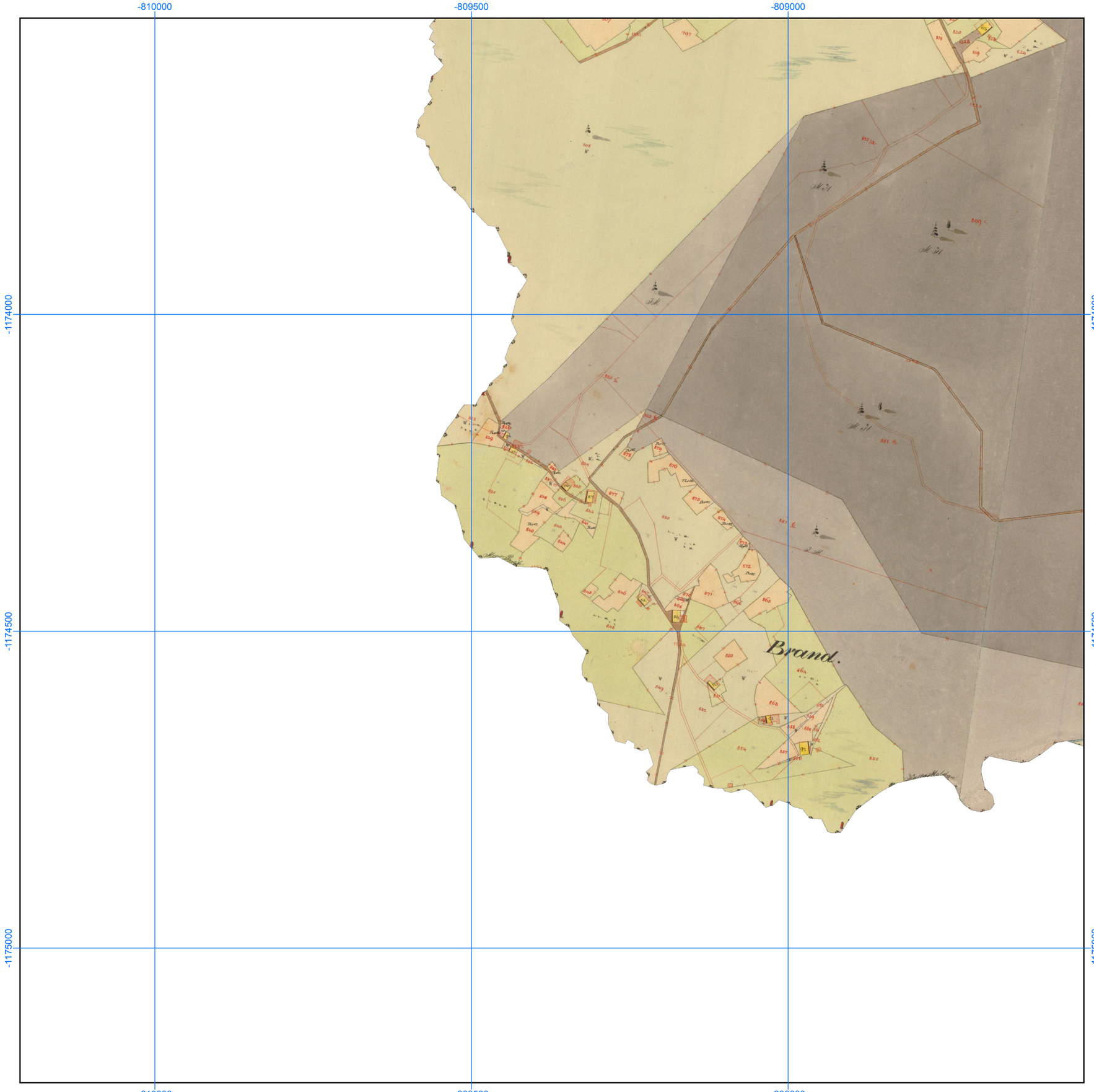

Georeferencované a mozaikované mapy Císařských povinných otisků stabilního katastru, 1: 6000

Číslo mapového listu: 358

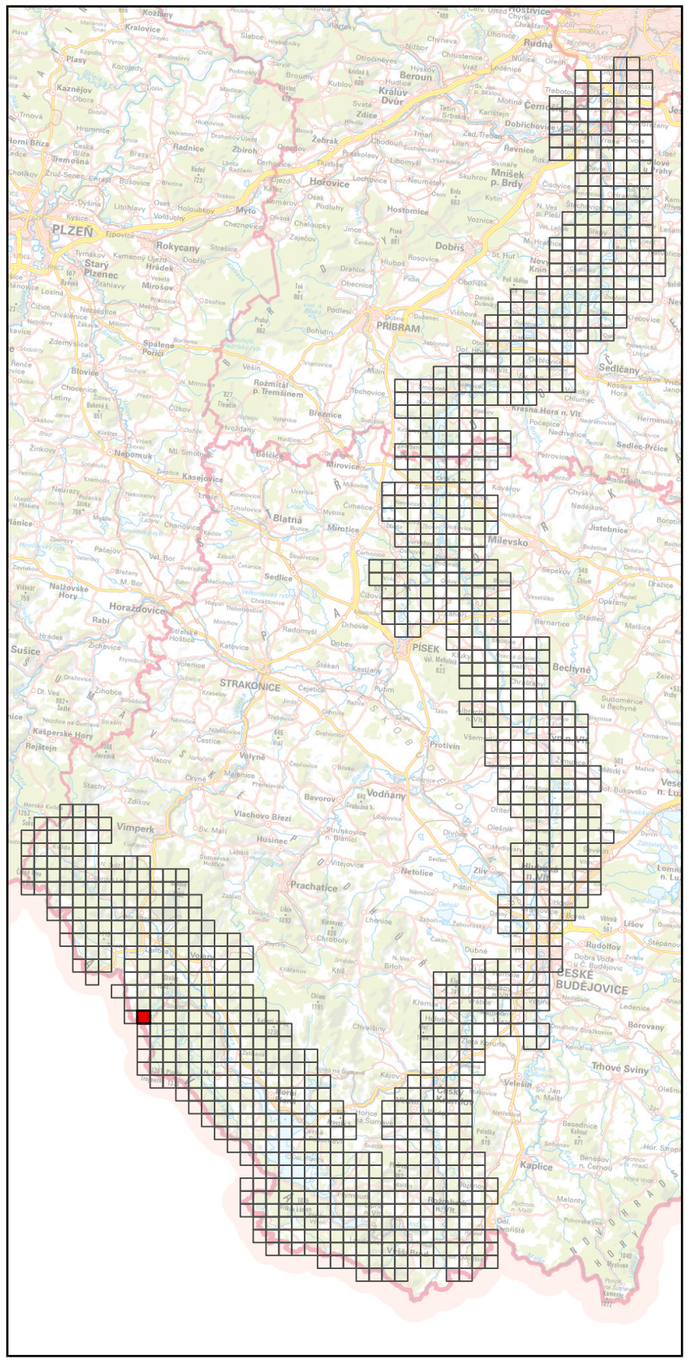

Specializovaná mapa s odborným obsahem byla vytvořena v rámci projektu "Vltava – proměny historické krajiny v důsledku povodní, stavby přehrad a změn ve využití území s vazbami na kulturní a společenské aktivity v okolí řeky" programu NAKI II MK ČR.
Zdrojová data: ÚAZK, WMS ČÚZK
Souřadnicový systém: upravený S-JTSK (prohozené a záporné souřadnice, v GIS zpravidla označené "SJTSK Krovak East North")

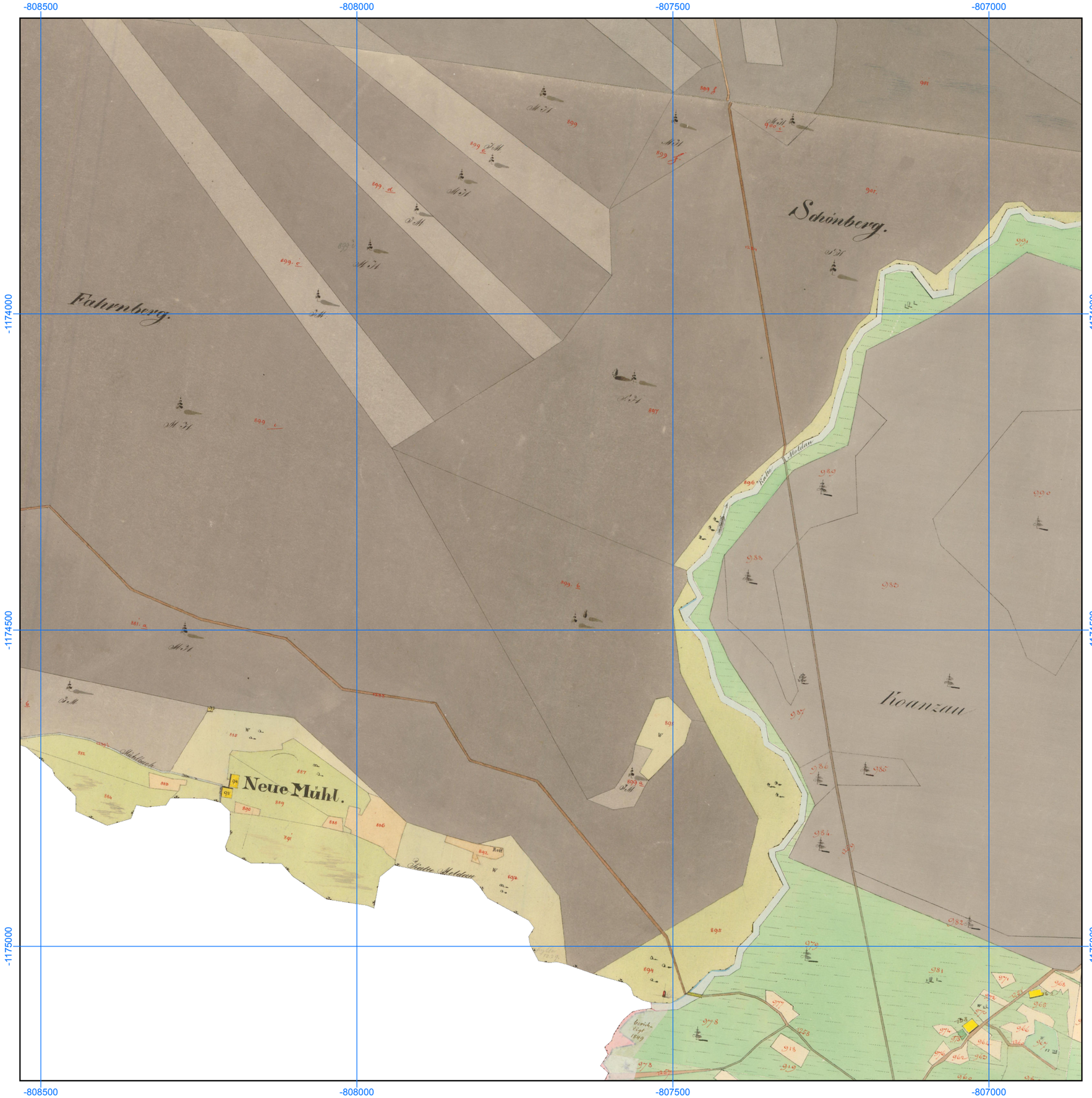

Georeferencované a mozaikované mapy Císařských povinných otisků stabilního katastru, 1: 6000

Číslo mapového listu: 359

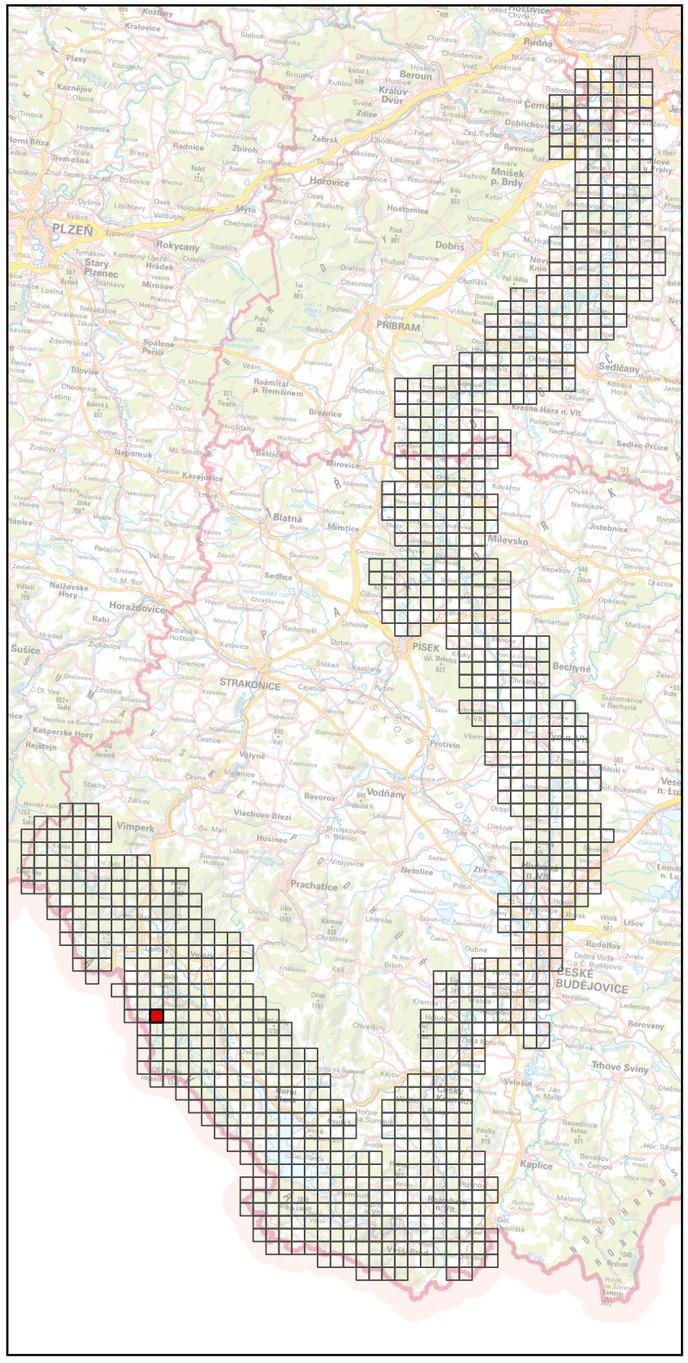



Specializovaná mapa s odborným obsahem byla vytvořena v rámci projektu "Vltava – proměny historické krajiny v důsledku povodní, stavby přehrad a změn ve využití území s vazbami na kulturní a společenské aktivity v okolí řeky" programu NAKI II MK ČR.
Zdrojová data: ÚAZK, WMS ČÚZK
Souřadnicový systém: upravený S-JTSK (prohozené a záporné souřadnice, v GIS zpravidla označené "SJTSK Krovak East North")

Georeferencované a mozaikované mapy Císařských povinných otisků stabilního katastru, 1: 6000

Číslo mapového listu: 360

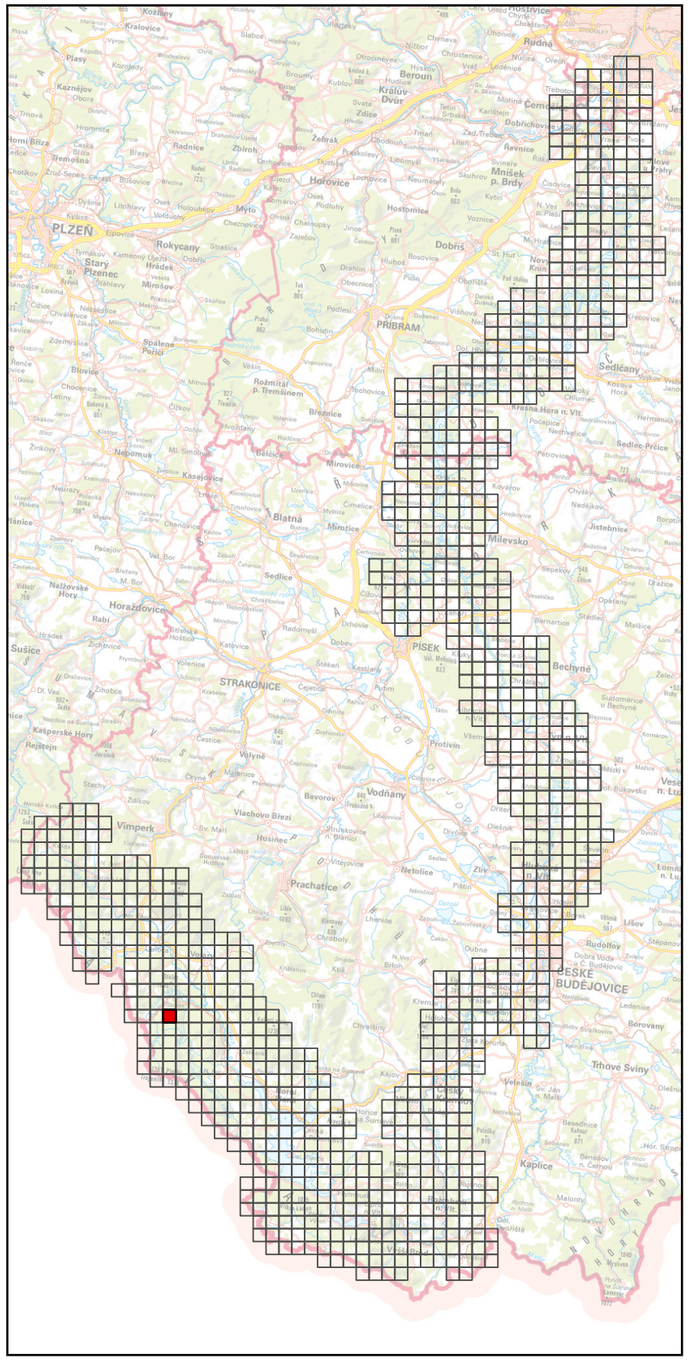

Specializovaná mapa s odborným obsahem byla vytvořena v rámci projektu "Vltava – proměny historické krajiny v důsledku povodní, stavby přehrad a změn ve využití území s vazbami na kulturní a společenské aktivity v okolí řeky" programu NAKI II MK ČR.
Zdrojová data: ÚAZK, WMS ČÚZK
Souřadnicový systém: upravený S-JTSK (prohozené a záporné souřadnice, v GIS zpravidla označené "SJTSK Krovak East North")



Georeferencované a mozaikované mapy Císařských povinných otisků stabilního katastru, 1: 6000

Číslo mapového listu: 361

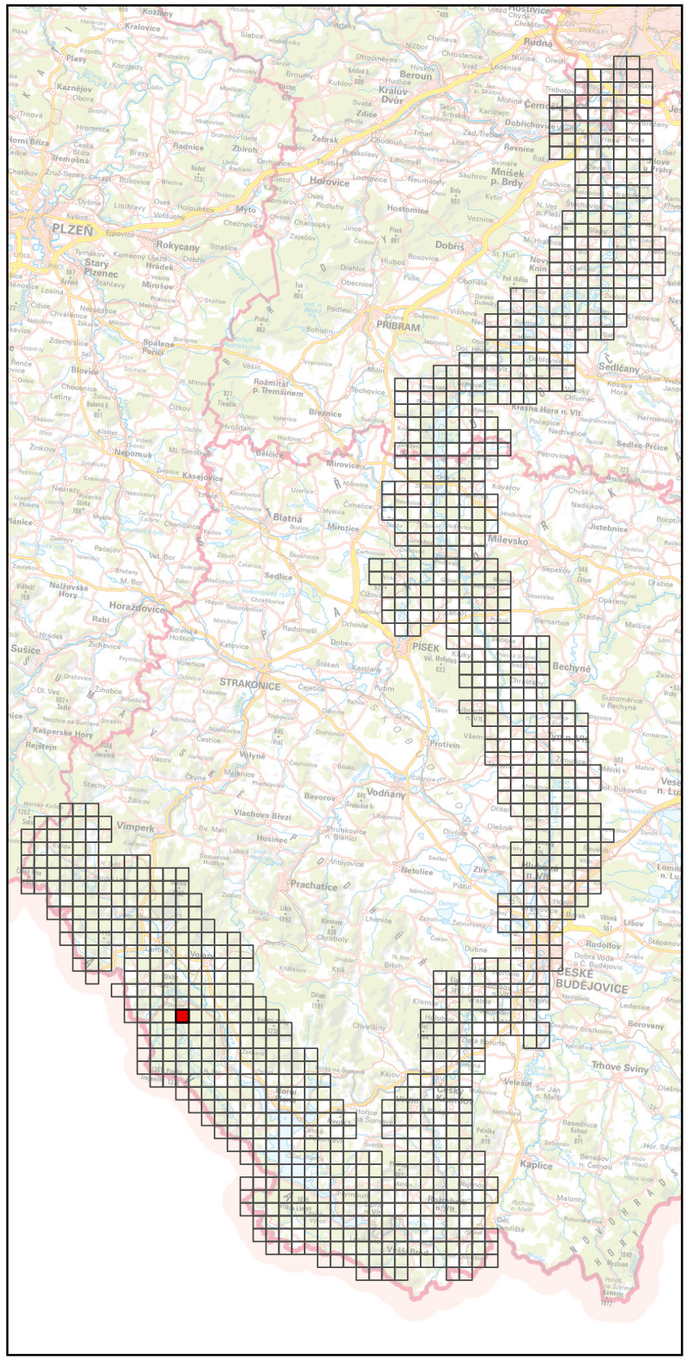

Specializovaná mapa s odborným obsahem byla vytvořena v rámci projektu "Vltava – proměny historické krajiny v důsledku povodní, stavby přehrad a změn ve využití území s vazbami na kulturní a společenské aktivity v okolí řeky" programu NAKI II MK ČR.
Zdrojová data: ÚAZK, WMS ČÚZK
Souřadnicový systém: upravený S-JTSK (prohozené a záporné souřadnice, v GIS zpravidla označené "SJTSK Krovak East North")



Georeferencované a mozaikované mapy Císařských povinných otisků stabilního katastru, 1: 6000

Číslo mapového listu: 362

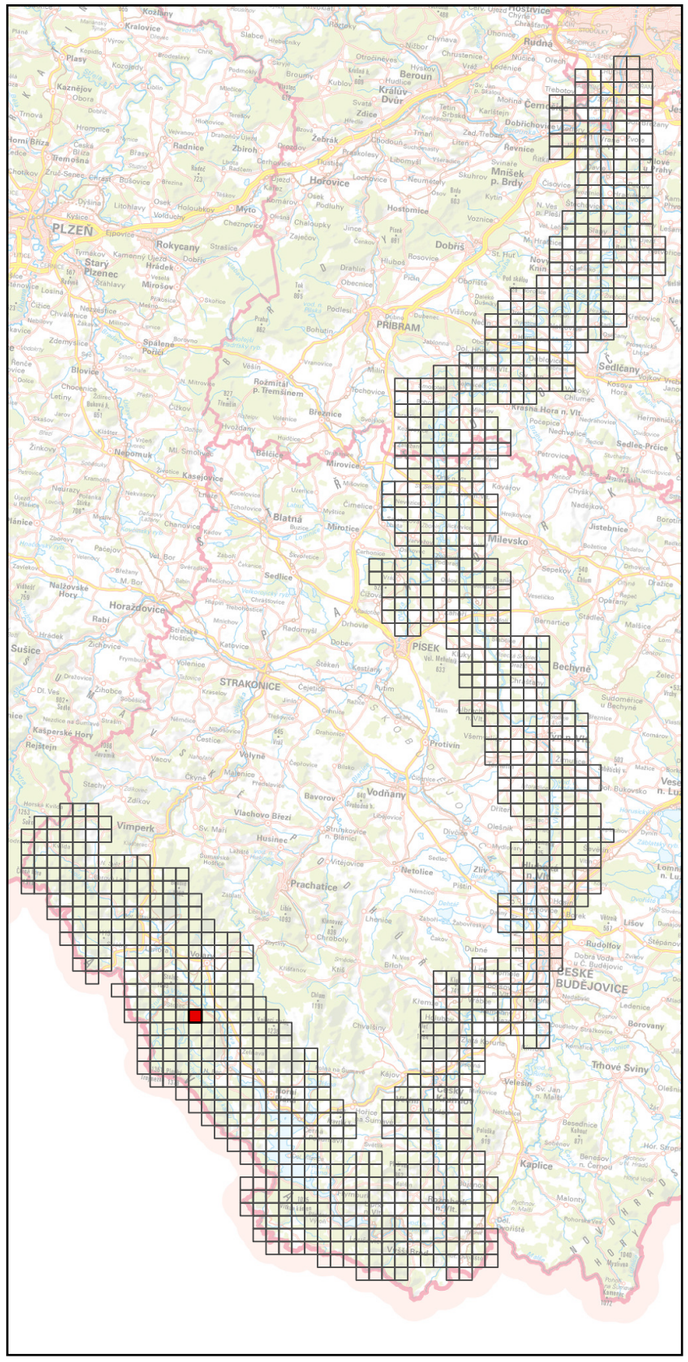

Specializovaná mapa s odborným obsahem byla vytvořena v rámci projektu "Vltava – proměny historické krajiny v důsledku povodní, stavby přehrad a změn ve využití území s vazbami na kulturní a společenské aktivity v okolí řeky" programu NAKI II MK ČR.
Zdrojová data: ÚAZK, WMS ČÚZK
Souřadnicový systém: upravený S-JTSK (prohozené a záporné souřadnice, v GIS zpravidla označené "SJTSK Krovak East North")



Georeferencované a mozaikované mapy Císařských povinných otisků stabilního katastru, 1: 6000

Číslo mapového listu: 363

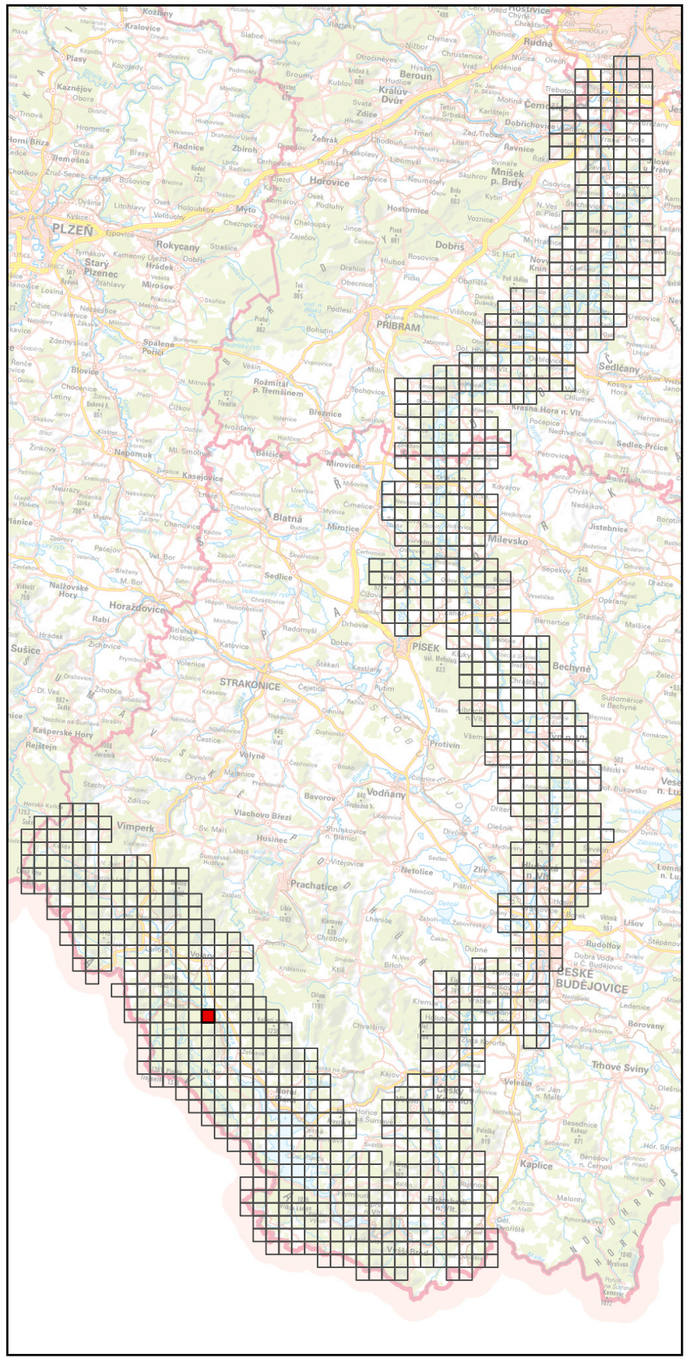
PLZEŇ
Rokycany
Stary Plzenec
Horovice
Hostomice
Dobříš
PŘÍBRAM
Sedlčany
Rožmitál p. Třemšínem
Březnice
Neporiuk
Kasejovice
Blatná
Mirovice
Milevsko
Horažďovice
PÍSEK
STRAKONICE
Protivín
Vodňany
Bavorov
Vimperk
Prachatice
Netolice
Strunkovice n. Blanicí
Husinec
Vlachovo Březí
Volyně
Sušice
Kašperské Hory
Rejštejn
Nalžovské Hory
Rabí
Zbiroh
Zebrák
Beroun
Králův Dvůr
Zdice
Radnice
Mníšek p. Brdy
Dobřichovice
Revnice
Černošice
Rudná
Hostivice
Kralovice
Plasy
Kaznějov
Tlustice
Zadní Třebaň
Libomyšl
Voznice
Kytín
Osov
Rybníky
Jince
Zaječov
Drahlín
Obecnice
Pičín
Rosovice
Hluboš
Vlkov
Nový Knín
Petrovice
Sedlec-Prčice
Kosova Hora
Votice
Čechtice
Olbramovice
Mirovice
Kasejovice
Blatná
Milevsko
Jistebnice
Borotín
Sedlice
Chyšky
Nadějkov
Opařany
Dražice
Mallice
Bernartice
Bechyně
Dolní Bukovsko
Vesce n. Lužnicí
Lomec n. Lužnicí
Lišov
Rudolfov
Dobrá Voda u Č. Budějovic
ČESKÉ BUDĚJOVICE
Borovany
Trhové Sviny
Kaplice
Nové Hrady
Velešín
Besednice
Benešov n. Černou
Horní Stropnice
Chvalšiny
Křemže
Dívčí Kámen
Kájov
Dolní Dvořiště
Horní Dvořiště
Přídolí
Malonty
Pohorské Ves
Loučovice
Vyšší Brod
Černá v Pošumaví
Lenora
Stožec
Zlatá Koruna
Rožmberk n. Vltavou
Zlivi
Dubná
Nebahovy
Hartmanice
Nové Sedlo
Kvilda
Modrava
Srní
Horská Kvilda
Železná Ruda
Špičák
Hojsova Stráž
Nýrsko
Klatovy
Janovice n. Úhlavou
Švihov
Horažďovice
Strakonice
Volyně
Vodňany
Protivín
Písek
Milevsko
Tábor
Sezimovo Ústí
Soběslav
Veselí n. Lužnicí
Třeboň
Jindřichův Hradec
Nové Hrady
Kaplice
Rožmberk n. Vltavou
Vimperk
Prachatice
Husinec
Strunkovice n. Blanicí
Netolice
Vodňany
Bavorov
Vlachovo Březí
Volyně
Sušice
Kašperské Hory
Rejštejn
Nalžovské Hory
Horažďovice
Strakonice

Georeferencované a mozaikované mapy Císařských povinných otisků stabilního katastru, 1: 6000

Číslo mapového listu: 364

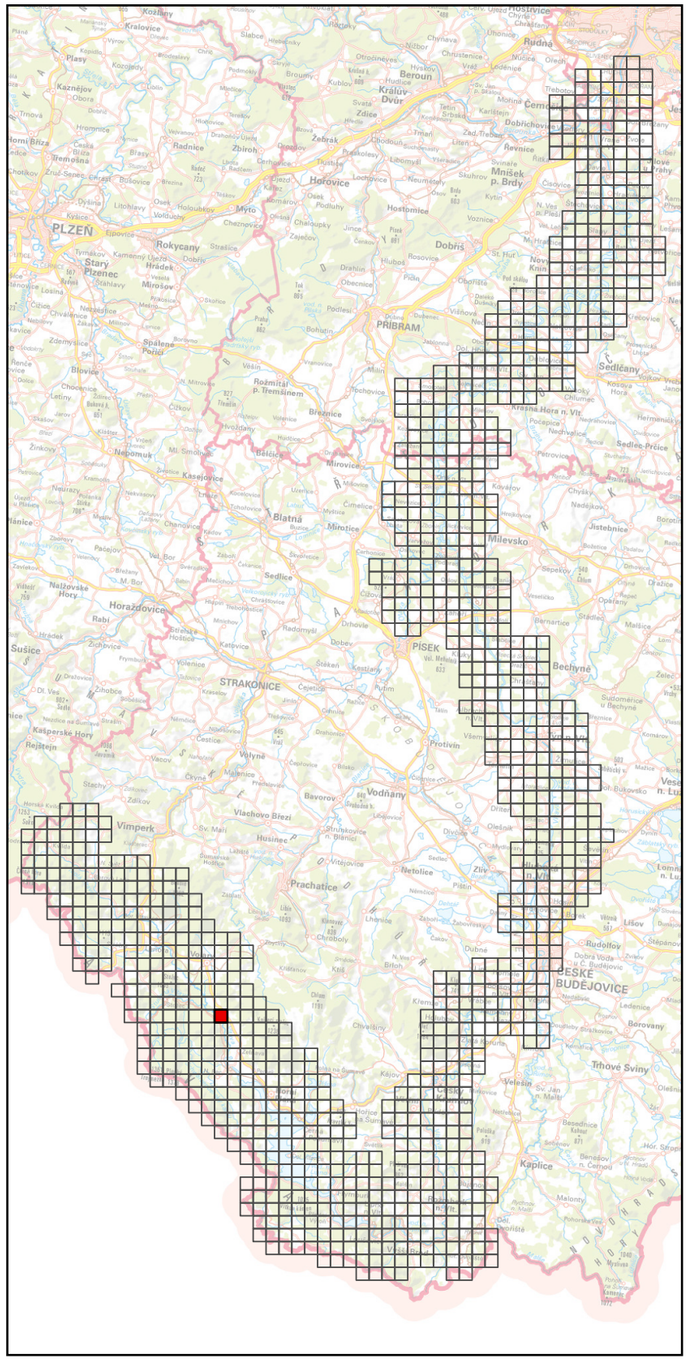



Specializovaná mapa s odborným obsahem byla vytvořena v rámci projektu "Vltava – proměny historické krajiny v důsledku povodní, stavby přehrad a změn ve využití území s vazbami na kulturní a společenské aktivity v okolí řeky" programu NAKI II MK ČR.
Zdrojová data: ÚAZK, WMS ČÚZK
Souřadnicový systém: upravený S-JTSK (prohozené a záporné souřadnice, v GIS zpravidla označené "SJTSK Krovak East North")

Georeferencované a mozaikované mapy Císařských povinných otisků stabilního katastru, 1: 6000

Číslo mapového listu: 365

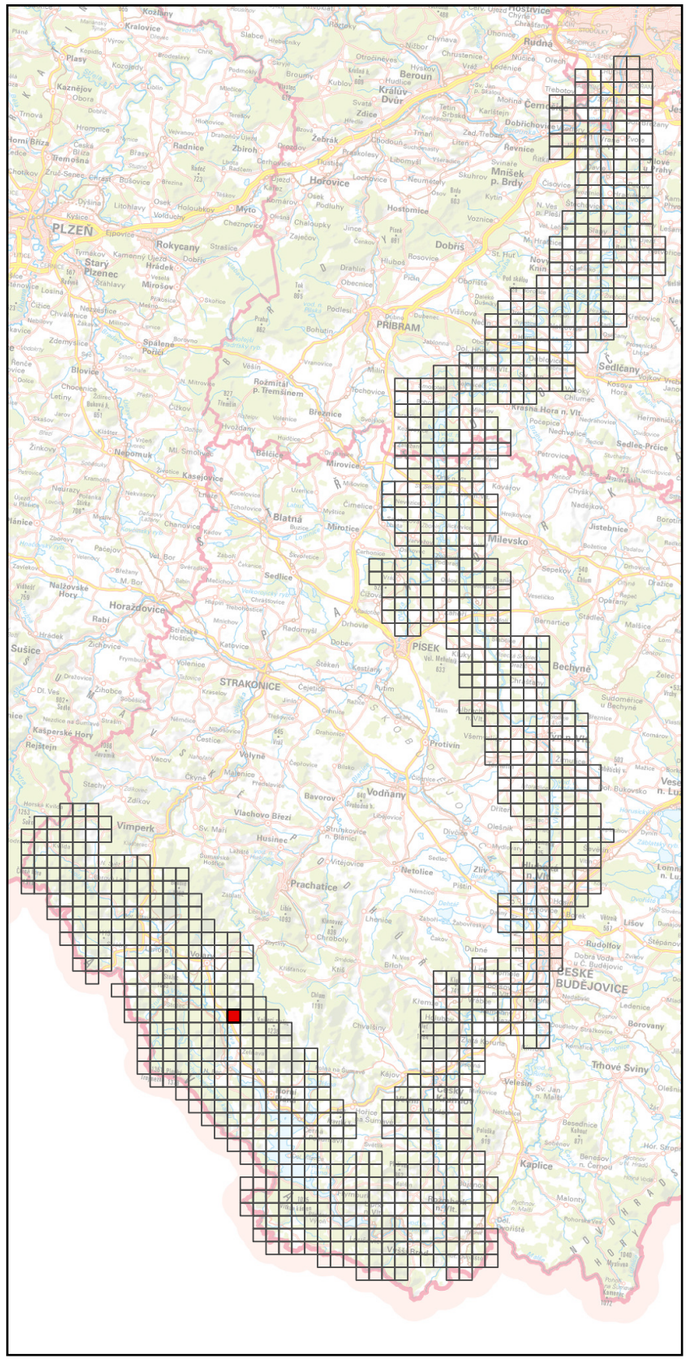

Specializovaná mapa s odborným obsahem byla vytvořena v rámci projektu "Vltava – proměny historické krajiny v důsledku povodní, stavby přehrad a změn ve využití území s vazbami na kulturní a společenské aktivity v okolí řeky" programu NAKI II MK ČR.
Zdrojová data: ÚAZK, WMS ČÚZK
Souřadnicový systém: upravený S-JTSK (prohozené a záporné souřadnice, v GIS zpravidla označené "SJTSK Krovak East North")



Georeferencované a mozaikované mapy Císařských povinných otisků stabilního katastru, 1: 6000

Číslo mapového listu: 366

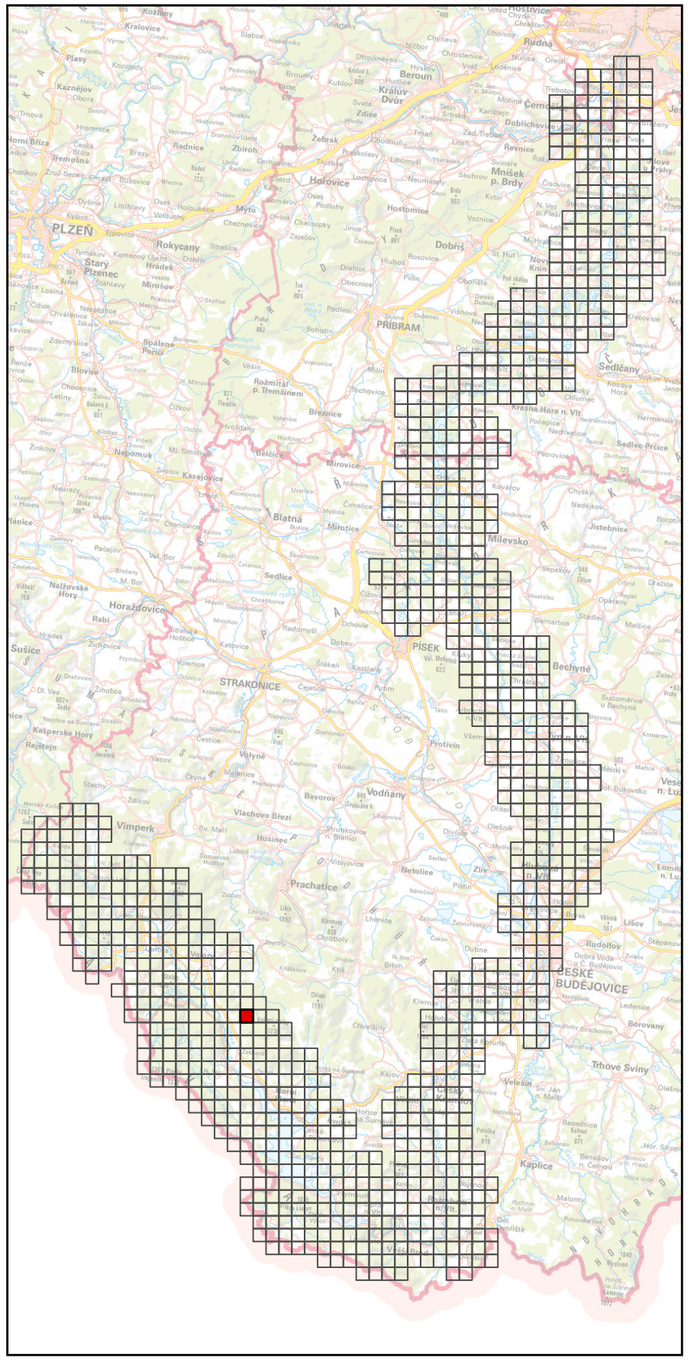

Specializovaná mapa s odborným obsahem byla vytvořena v rámci projektu "Vltava – proměny historické krajiny v důsledku povodní, stavby přehrad a změn ve využití území s vazbami na kulturní a společenské aktivity v okolí řeky" programu NAKI II MK ČR.
Zdrojová data: ÚAZK, WMS ČÚZK
Souřadnicový systém: upravený S-JTSK (prohozené a záporné souřadnice, v GIS zpravidla označené "SJTSK Krovak East North")

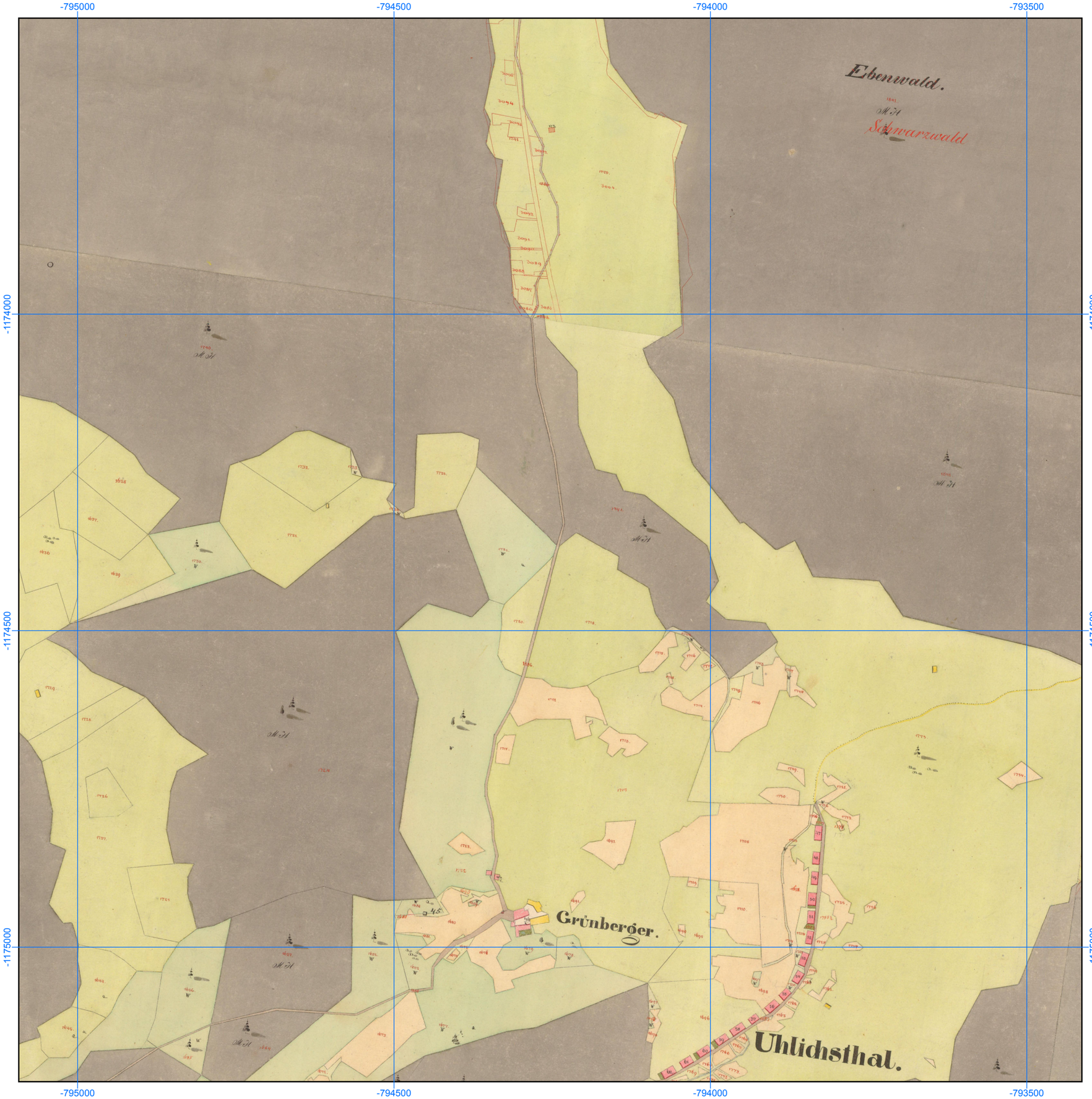

Georeferencované a mozaikované mapy Císařských povinných otisků stabilního katastru, 1: 6000

Číslo mapového listu: 367

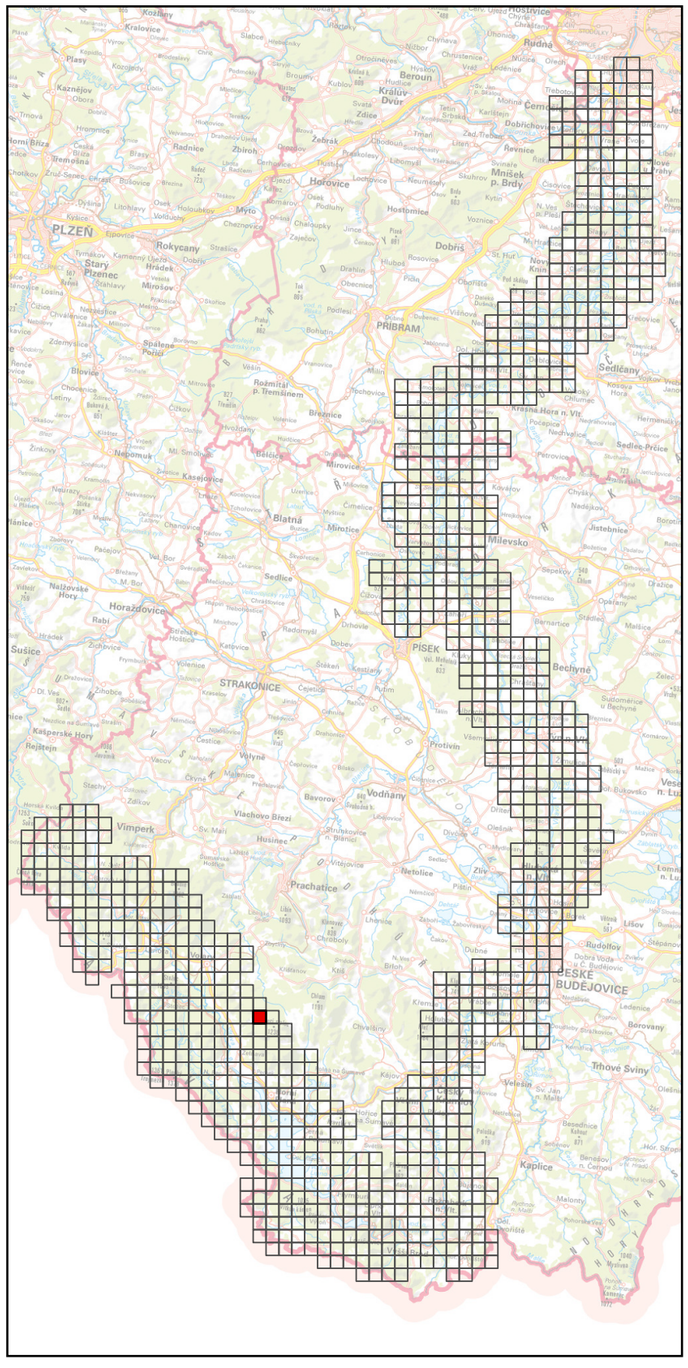

Specializovaná mapa s odborným obsahem byla vytvořena v rámci projektu "Vltava – proměny historické krajiny v důsledku povodní, stavby přehrad a změn ve využití území s vazbami na kulturní a společenské aktivity v okolí řeky" programu NAKI II MK ČR.
Zdrojová data: ÚAZK, WMS ČÚZK
Souřadnicový systém: upravený S-JTSK (prohozené a záporné souřadnice, v GIS zpravidla označené "SJTSK Krovak East North")



Georeferencované a mozaikované mapy Císařských povinných otisků stabilního katastru, 1: 6000

Číslo mapového listu: 368

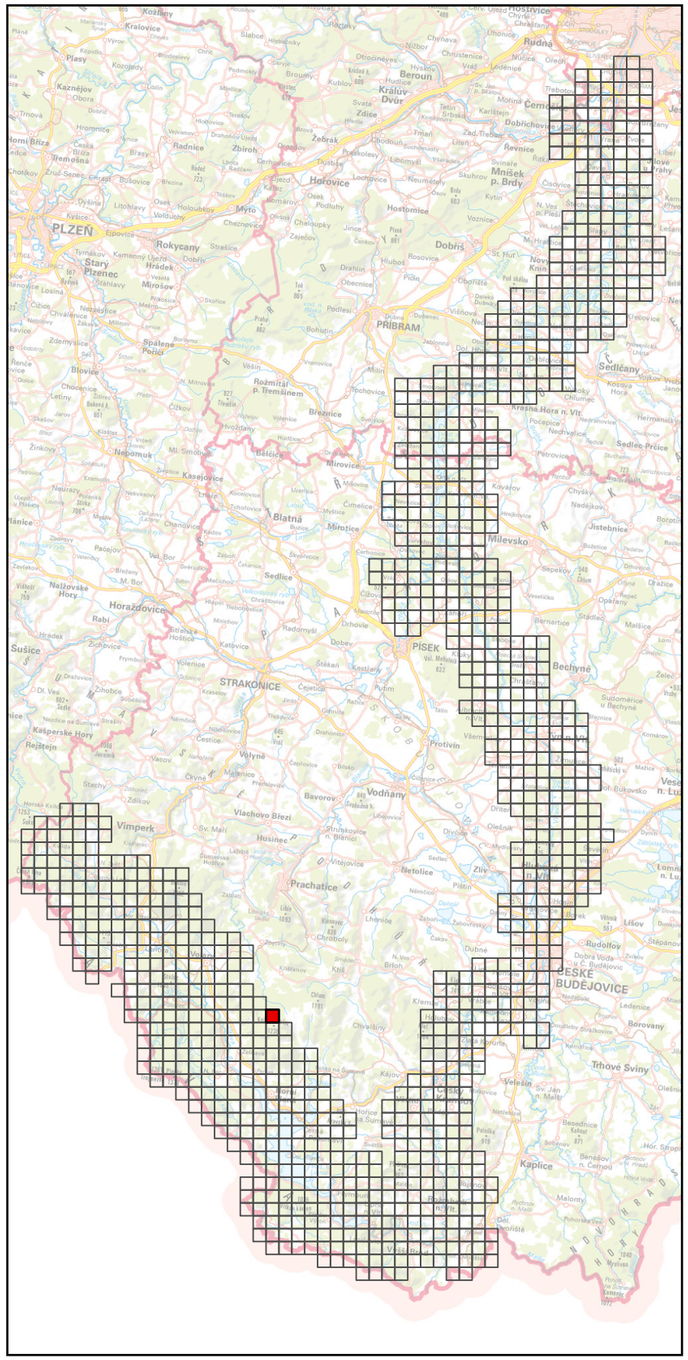



Specializovaná mapa s odborným obsahem byla vytvořena v rámci projektu "Vltava – proměny historické krajiny v důsledku povodní, stavby přehrad a změn ve využití území s vazbami na kulturní a společenské aktivity v okolí řeky" programu NAKI II MK ČR.
Zdrojová data: ÚAZK, WMS ČÚZK
Souřadnicový systém: upravený S-JTSK (prohozené a záporné souřadnice, v GIS zpravidla označené "SJTSK Krovak East North")

Georeferencované a mozaikované mapy Císařských povinných otisků stabilního katastru, 1: 6000

Číslo mapového listu: 369

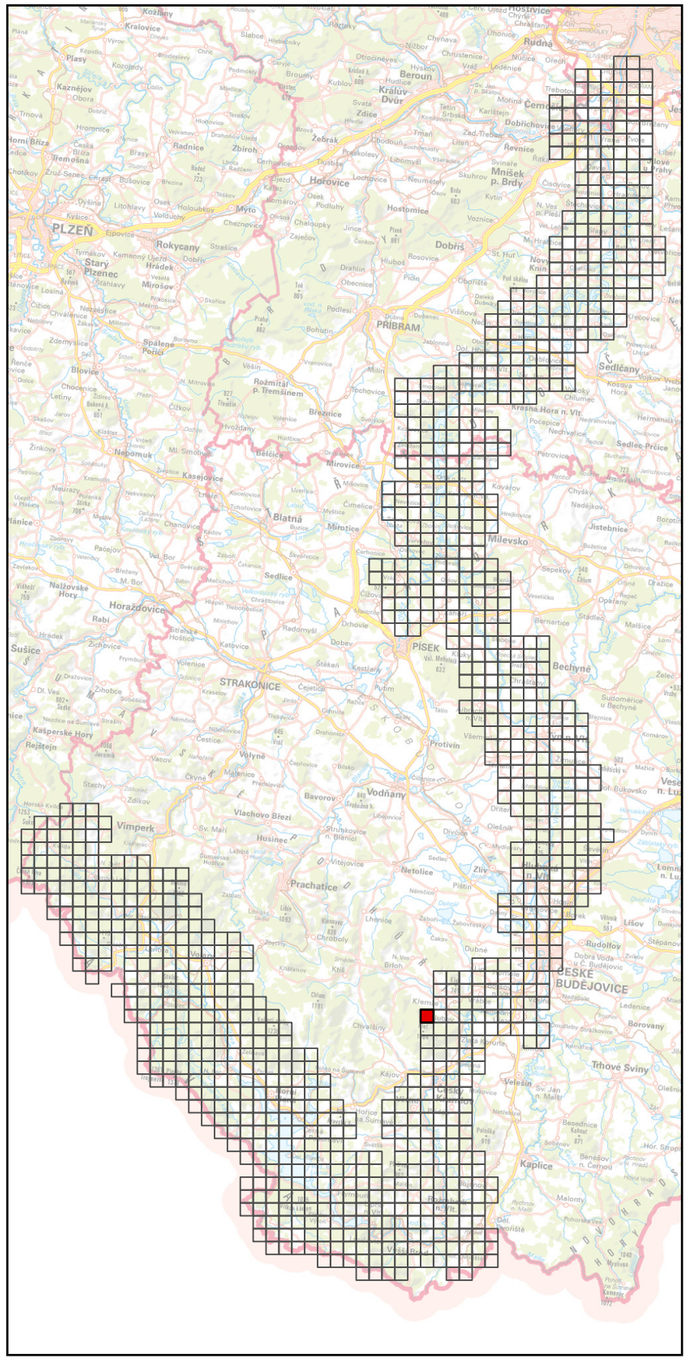

Specializovaná mapa s odborným obsahem byla vytvořena v rámci projektu "Vltava – proměny historické krajiny v důsledku povodní, stavby přehrad a změn ve využití území s vazbami na kulturní a společenské aktivity v okolí řeky" programu NAKI II MK ČR.
Zdrojová data: ÚAZK, WMS ČÚZK
Souřadnicový systém: upravený S-JTSK (prohozené a záporné souřadnice, v GIS zpravidla označené "SJTSK Krovak East North")

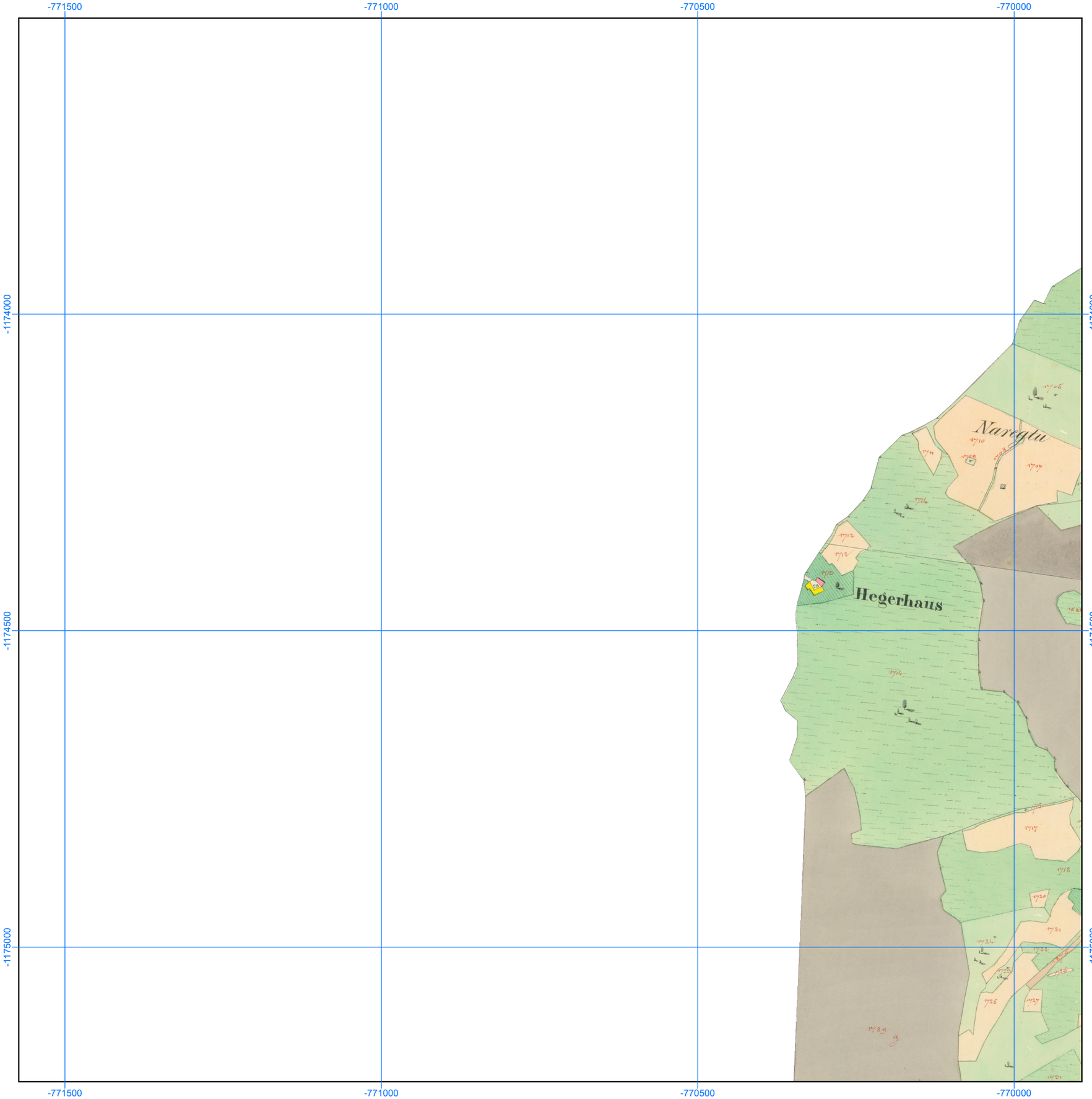

Georeferencované a mozaikované mapy Císařských povinných otisků stabilního katastru, 1: 6000

Číslo mapového listu: 370

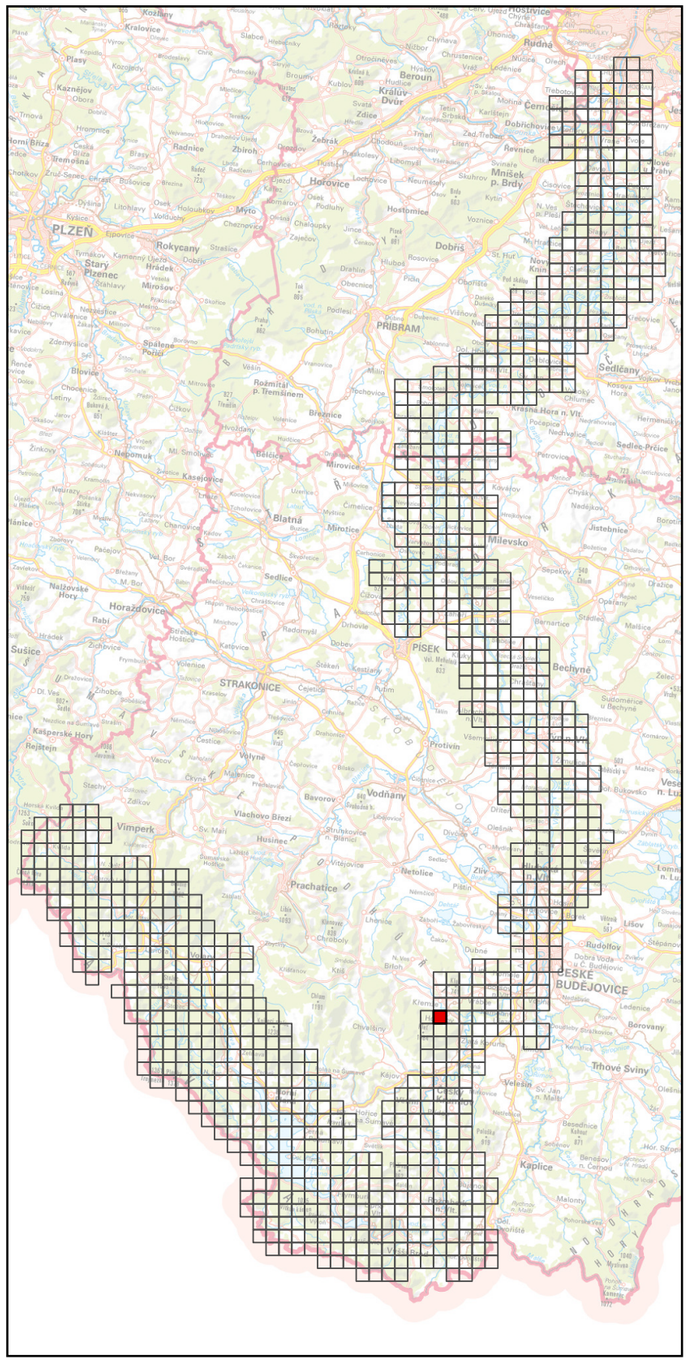

Specializovaná mapa s odborným obsahem byla vytvořena v rámci projektu "Vltava – proměny historické krajiny v důsledku povodní, stavby přehrad a změn ve využití území s vazbami na kulturní a společenské aktivity v okolí řeky" programu NAKI II MK ČR.
Zdrojová data: ÚAZK, WMS ČÚZK
Souřadnicový systém: upravený S-JTSK (prohozené a záporné souřadnice, v GIS zpravidla označené "SJTSK Krovak East North")

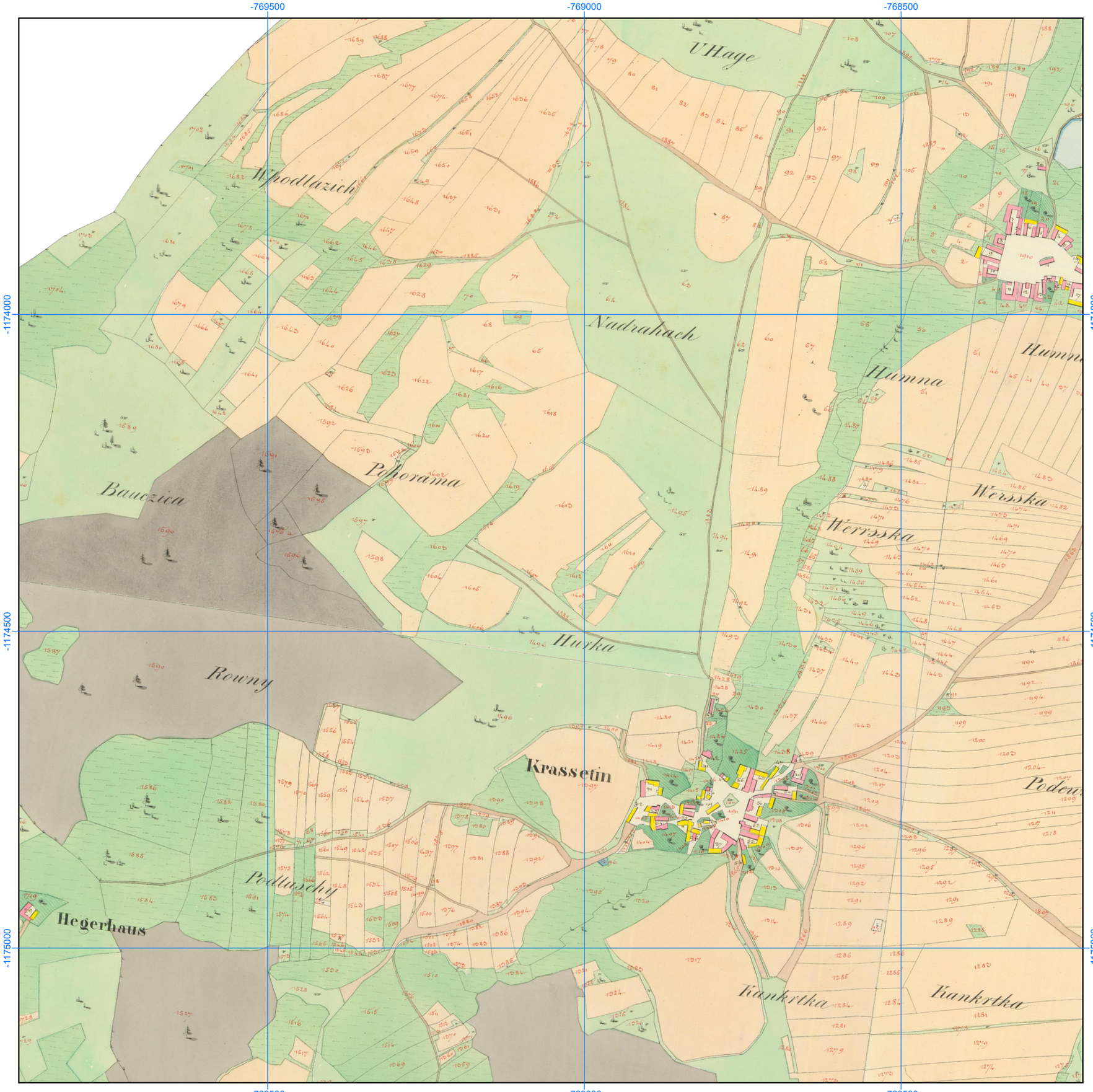

Georeferencované a mozaikované mapy Císařských povinných otisků stabilního katastru, 1: 6000

Číslo mapového listu: 371

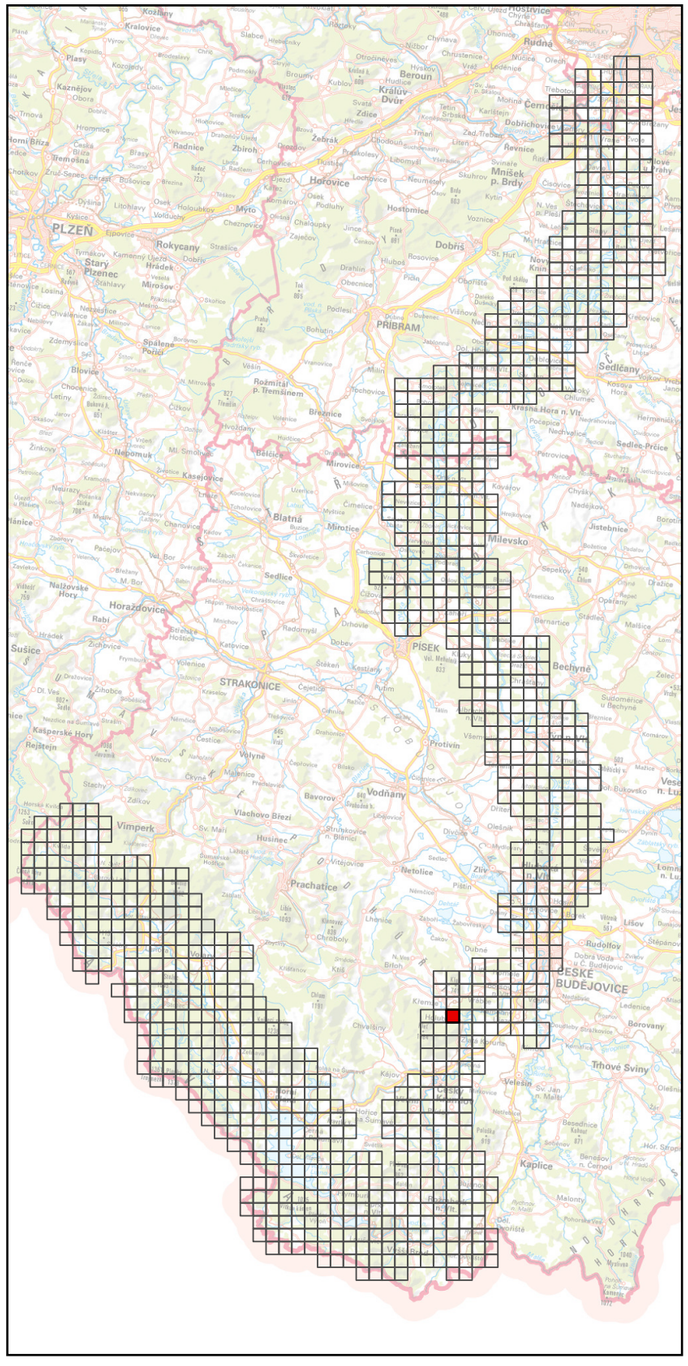

Specializovaná mapa s odborným obsahem byla vytvořena v rámci projektu "Vltava – proměny historické krajiny v důsledku povodní, stavby přehrad a změn ve využití území s vazbami na kulturní a společenské aktivity v okolí řeky" programu NAKI II MK ČR.
Zdrojová data: ÚAZK, WMS ČÚZK
Souřadnicový systém: upravený S-JTSK (prohozené a záporné souřadnice, v GIS zpravidla označené "SJTSK Krovak East North")



Georeferencované a mozaikované mapy Císařských povinných otisků stabilního katastru, 1: 6000

Číslo mapového listu: 372

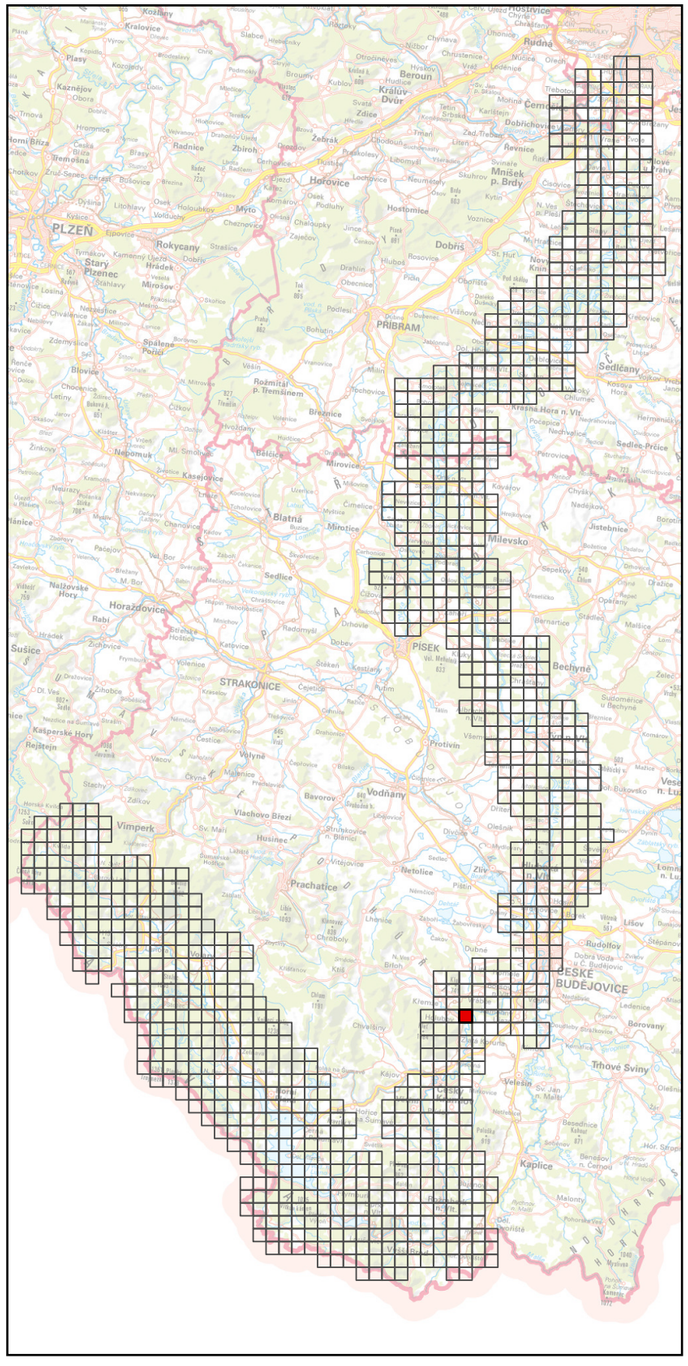

Specializovaná mapa s odborným obsahem byla vytvořena v rámci projektu "Vltava – proměny historické krajiny v důsledku povodní, stavby přehrad a změn ve využití území s vazbami na kulturní a společenské aktivity v okolí řeky" programu NAKI II MK ČR.
Zdrojová data: ÚAZK, WMS ČÚZK
Souřadnicový systém: upravený S-JTSK (prohozené a záporné souřadnice, v GIS zpravidla označené "SJTSK Krovak East North")

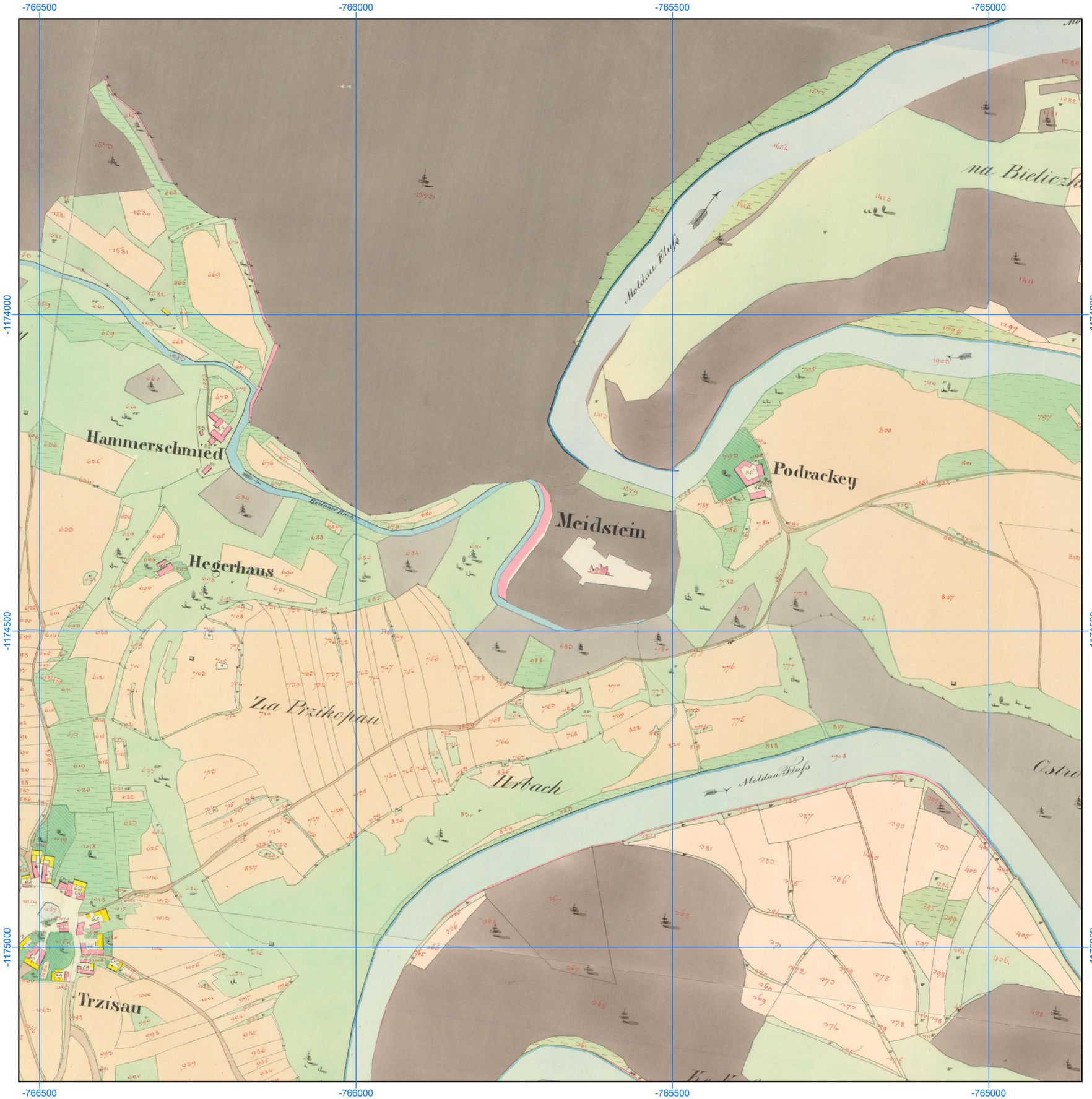

Georeferencované a mozaikované mapy Císařských povinných otisků stabilního katastru, 1: 6000

Číslo mapového listu: 373

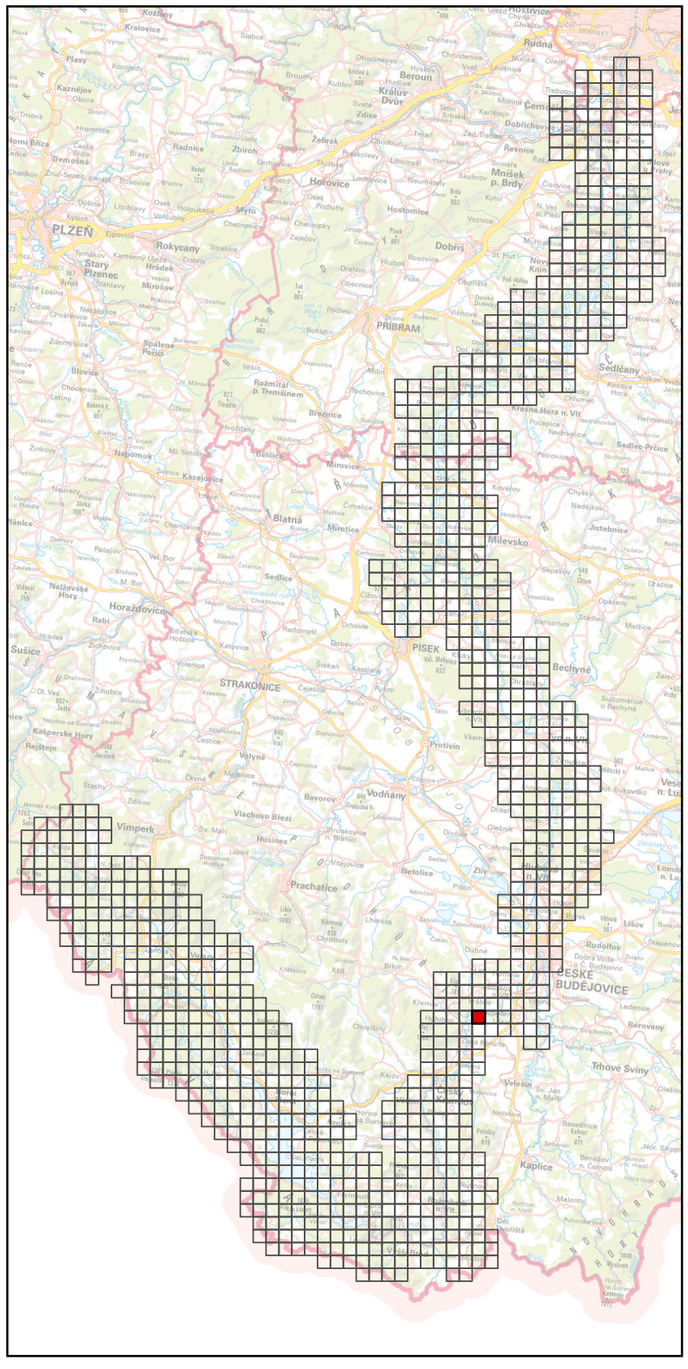

Specializovaná mapa s odborným obsahem byla vytvořena v rámci projektu "Vltava – proměny historické krajiny v důsledku povodní, stavby přehrad a změn ve využití území s vazbami na kulturní a společenské aktivity v okolí řeky" programu NAKI II MK ČR.
Zdrojová data: ÚAZK, WMS ČÚZK
Souřadnicový systém: upravený S-JTSK (prohozené a záporné souřadnice, v GIS zpravidla označené "SJTSK Krovak East North")



Georeferencované a mozaikované mapy Císařských povinných otisků stabilního katastru, 1: 6000

Číslo mapového listu: 374

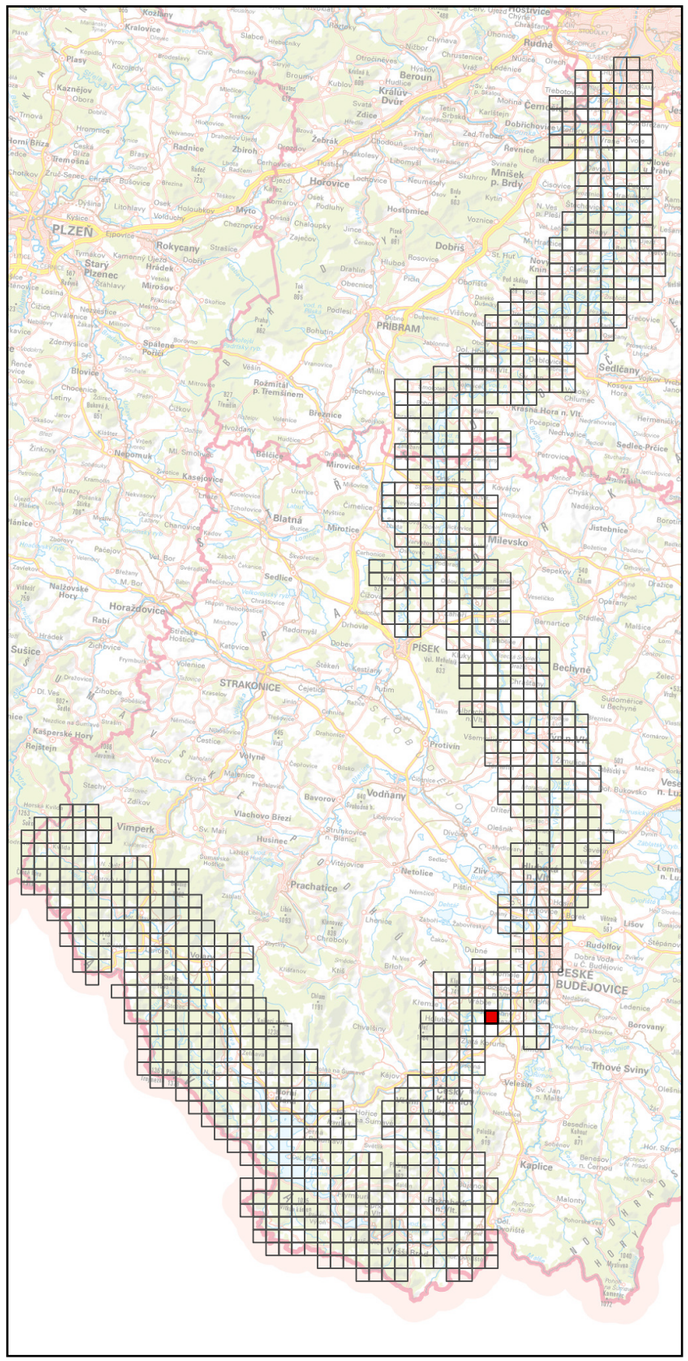

Specializovaná mapa s odborným obsahem byla vytvořena v rámci projektu "Vltava – proměny historické krajiny v důsledku povodní, stavby přehrad a změn ve využití území s vazbami na kulturní a společenské aktivity v okolí řeky" programu NAKI II MK ČR.
Zdrojová data: ÚAZK, WMS ČÚZK
Souřadnicový systém: upravený S-JTSK (prohozené a záporné souřadnice, v GIS zpravidla označené "SJTSK Krovak East North")

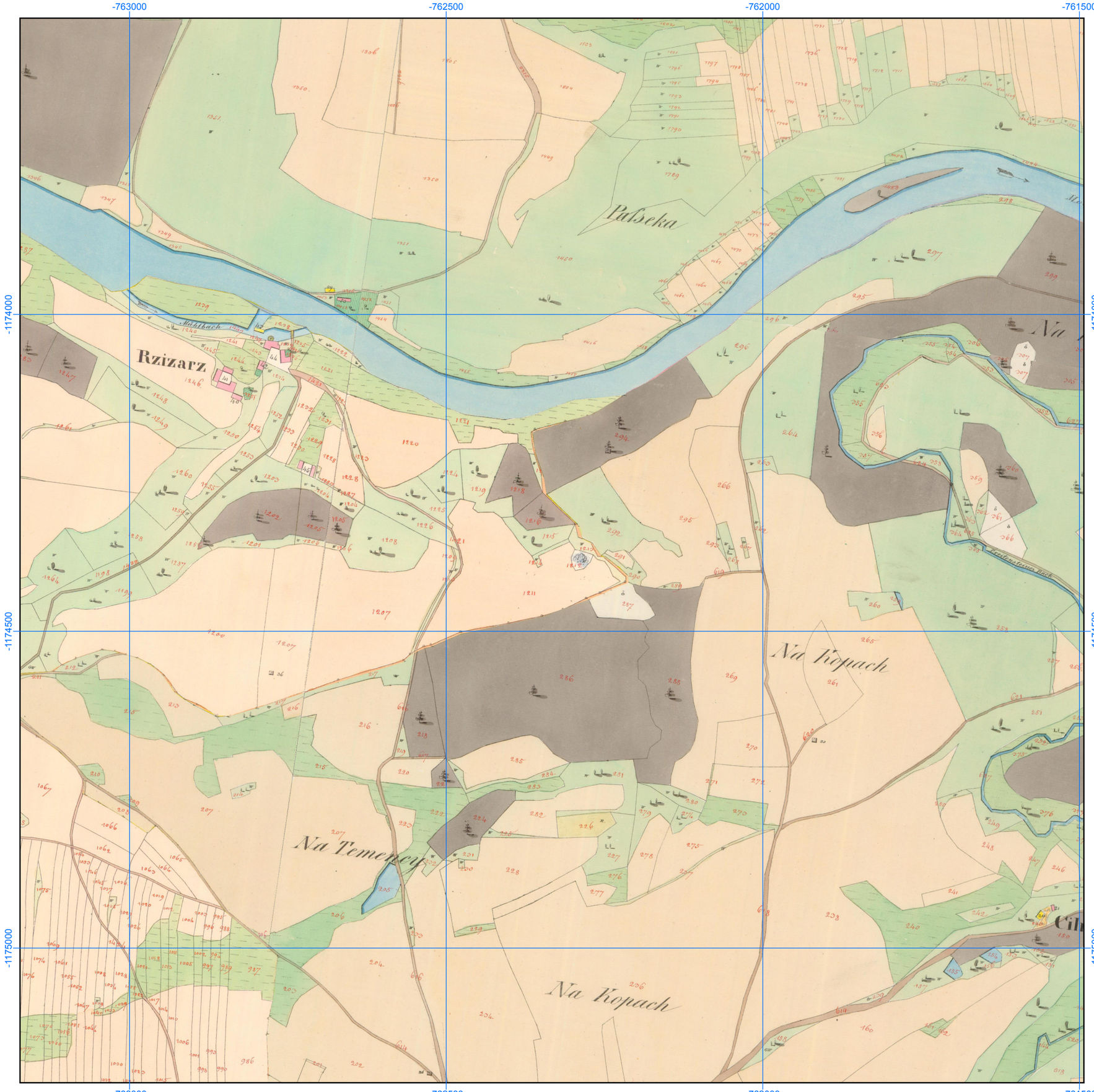

Georeferencované a mozaikované mapy Císařských povinných otisků stabilního katastru, 1: 6000

Číslo mapového listu: 375

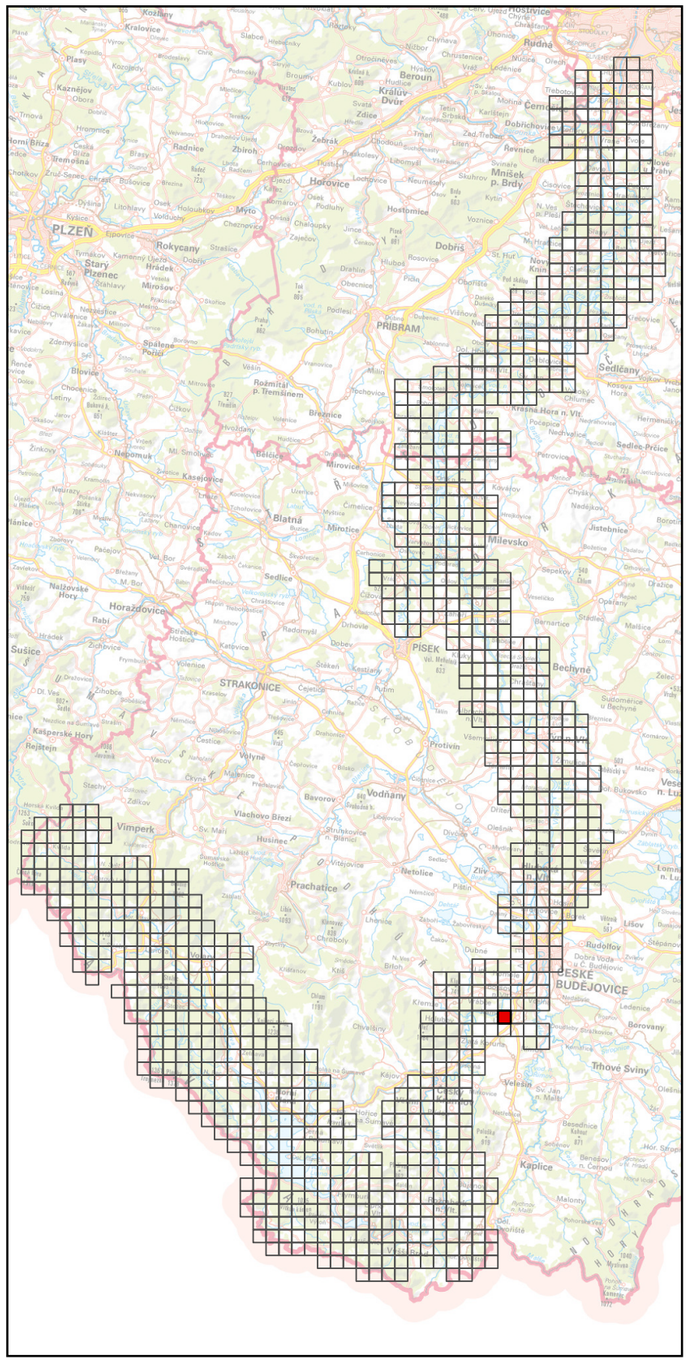



Specializovaná mapa s odborným obsahem byla vytvořena v rámci projektu "Vltava – proměny historické krajiny v důsledku povodní, stavby přehrad a změn ve využití území s vazbami na kulturní a společenské aktivity v okolí řeky" programu NAKI II MK ČR.
Zdrojová data: ÚAZK, WMS ČÚZK
Souřadnicový systém: upravený S-JTSK (prohozené a záporné souřadnice, v GIS zpravidla označené "SJTSK Krovak East North")

Georeferencované a mozaikované mapy Císařských povinných otisků stabilního katastru, 1: 6000

Číslo mapového listu: 376

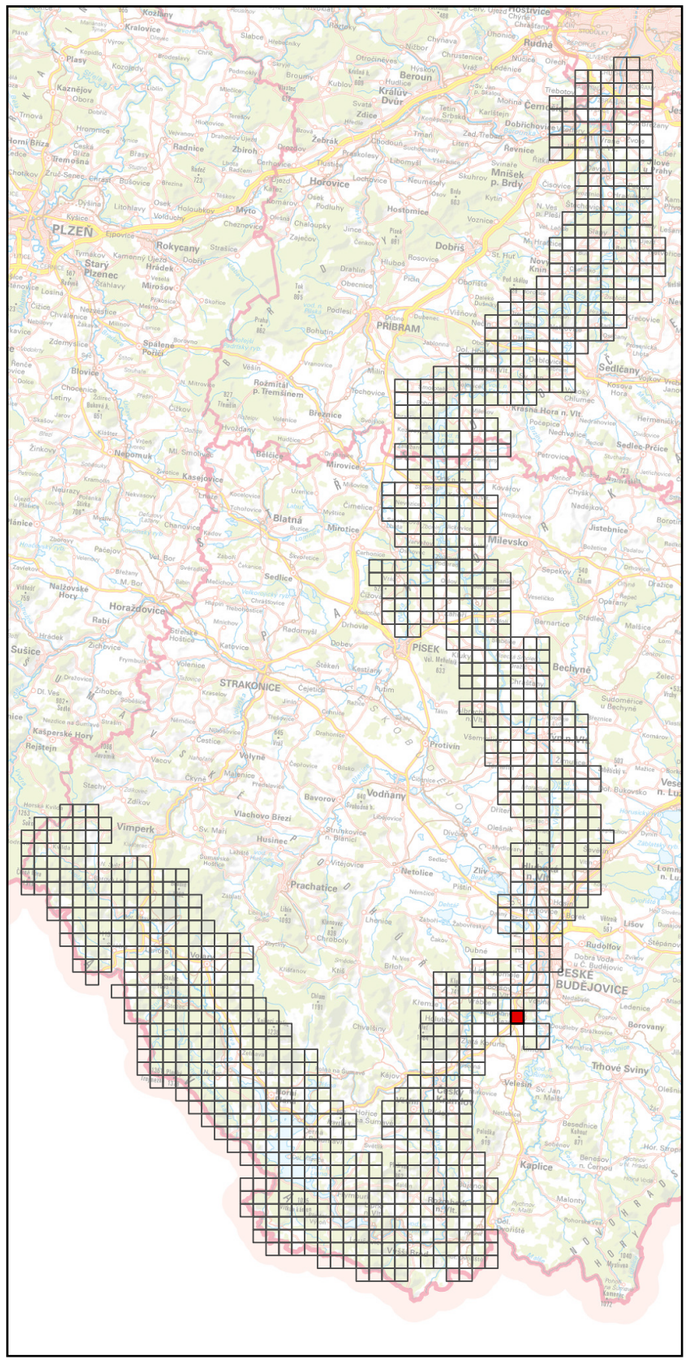

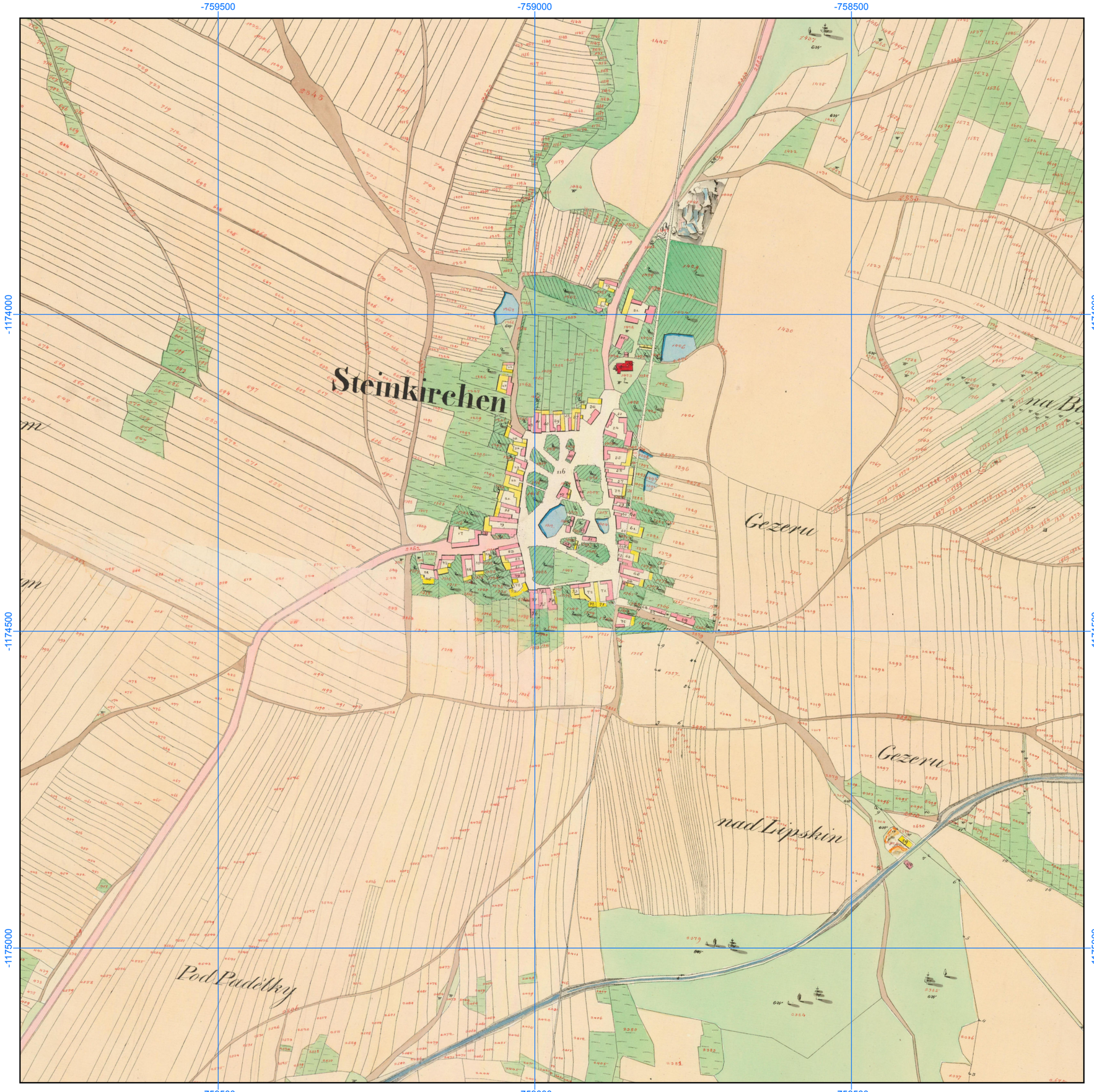

Specializovaná mapa s odborným obsahem byla vytvořena v rámci projektu "Vltava – proměny historické krajiny v důsledku povodní, stavby přehrad a změn ve využití území s vazbami na kulturní a společenské aktivity v okolí řeky" programu NAKI II MK ČR.
Zdrojová data: ÚAZK, WMS ČÚZK
Souřadnicový systém: upravený S-JTSK (prohozené a záporné souřadnice, v GIS zpravidla označené "SJTSK Krovak East North")

Georeferencované a mozaikované mapy Císařských povinných otisků stabilního katastru, 1: 6000

Číslo mapového listu: 377

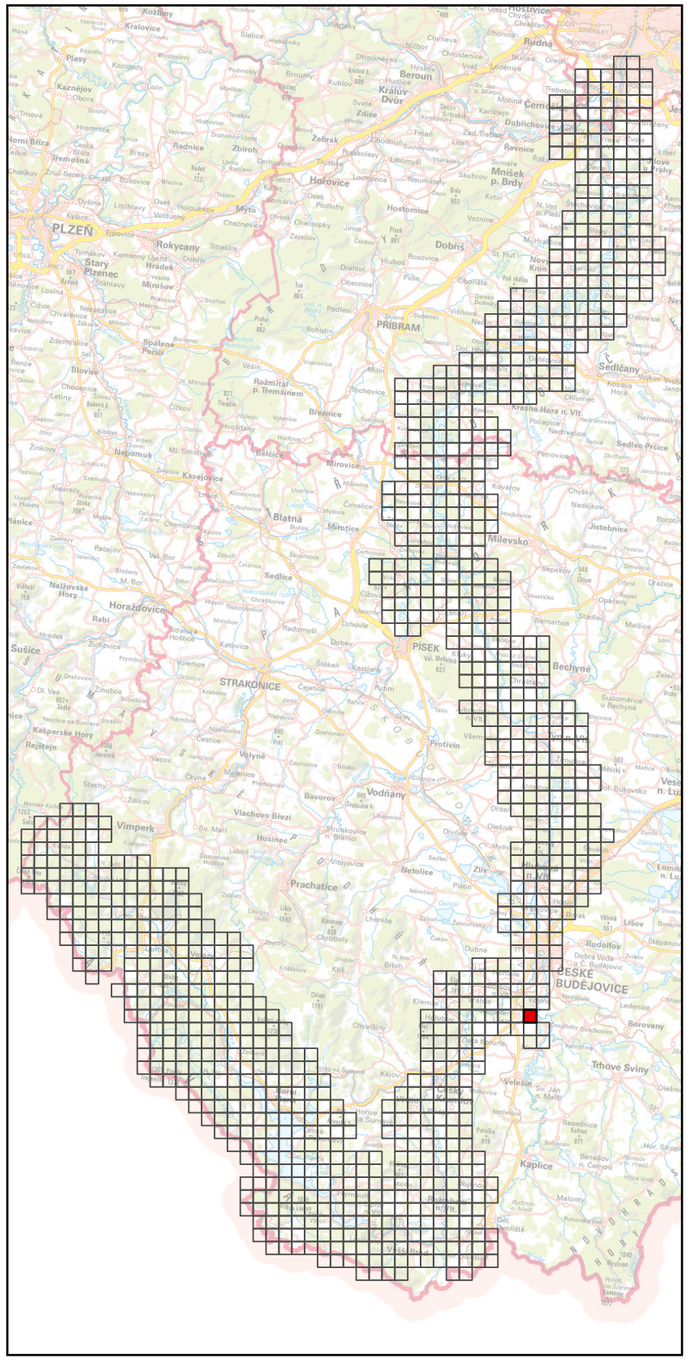

Specializovaná mapa s odborným obsahem byla vytvořena v rámci projektu "Vltava – proměny historické krajiny v důsledku povodní, stavby přehrad a změn ve využití území s vazbami na kulturní a společenské aktivity v okolí řeky" programu NAKI II MK ČR.
Zdrojová data: ÚAZK, WMS ČÚZK
Souřadnicový systém: upravený S-JTSK (prohozené a záporné souřadnice, v GIS zpravidla označené "SJTSK Krovak East North")



Georeferencované a mozaikované mapy Císařských povinných otisků stabilního katastru, 1: 6000

Číslo mapového listu: 378

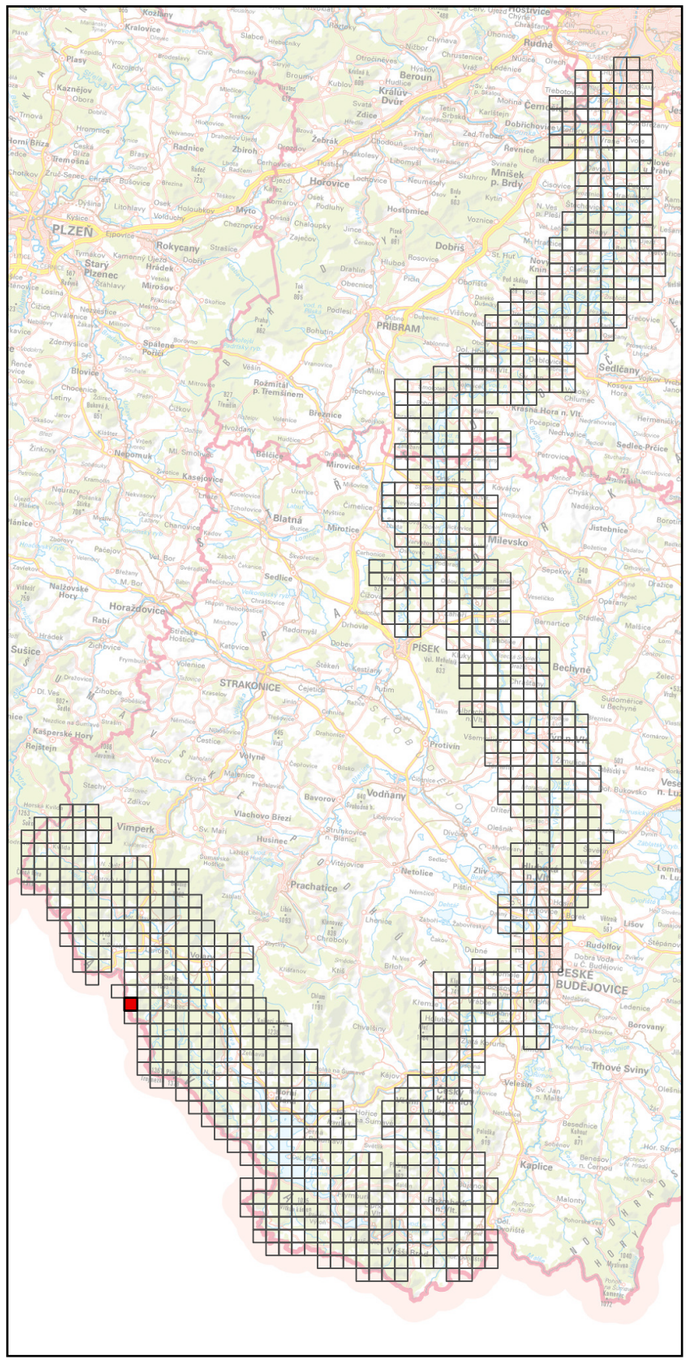

Specializovaná mapa s odborným obsahem byla vytvořena v rámci projektu "Vltava – proměny historické krajiny v důsledku povodní, stavby přehrad a změn ve využití území s vazbami na kulturní a společenské aktivity v okolí řeky" programu NAKI II MK ČR.
Zdrojová data: ÚAZK, WMS ČÚZK
Souřadnicový systém: upravený S-JTSK (prohozené a záporné souřadnice, v GIS zpravidla označené "SJTSK Krovak East North")

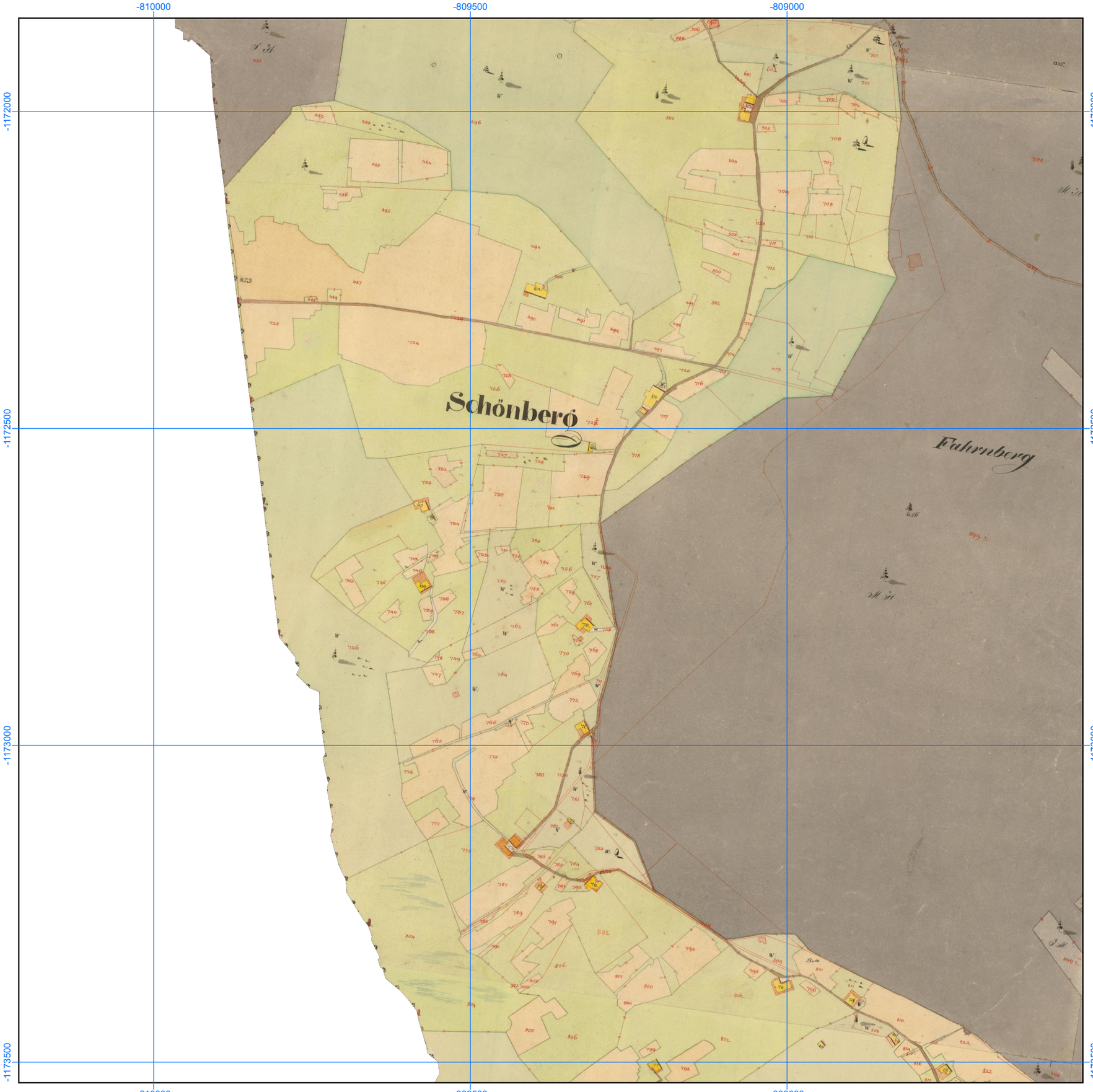

Georeferencované a mozaikované mapy Císařských povinných otisků stabilního katastru, 1: 6000

Číslo mapového listu: 379

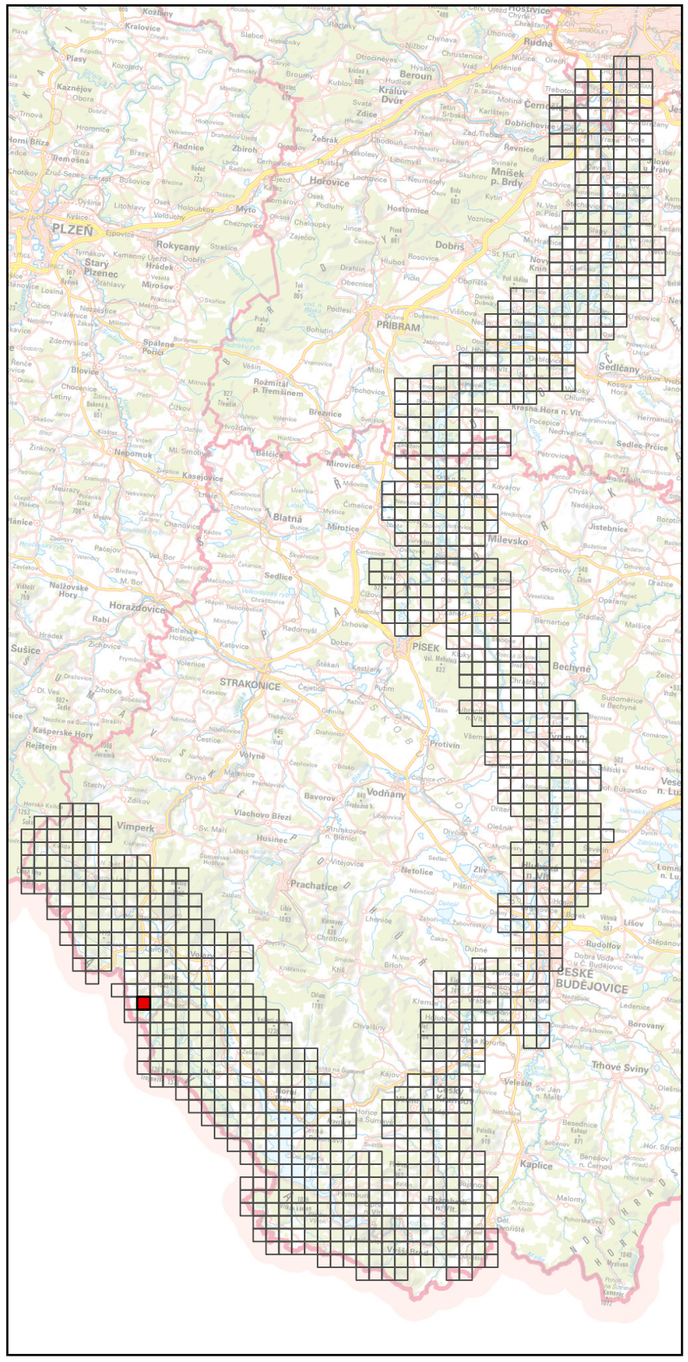

Specializovaná mapa s odborným obsahem byla vytvořena v rámci projektu "Vltava – proměny historické krajiny v důsledku povodní, stavby přehrad a změn ve využití území s vazbami na kulturní a společenské aktivity v okolí řeky" programu NAKI II MK ČR.
Zdrojová data: ÚAZK, WMS ČÚZK
Souřadnicový systém: upravený S-JTSK (prohozené a záporné souřadnice, v GIS zpravidla označené "SJTSK Krovak East North")



Georeferencované a mozaikované mapy Císařských povinných otisků stabilního katastru, 1: 6000

Číslo mapového listu: 380

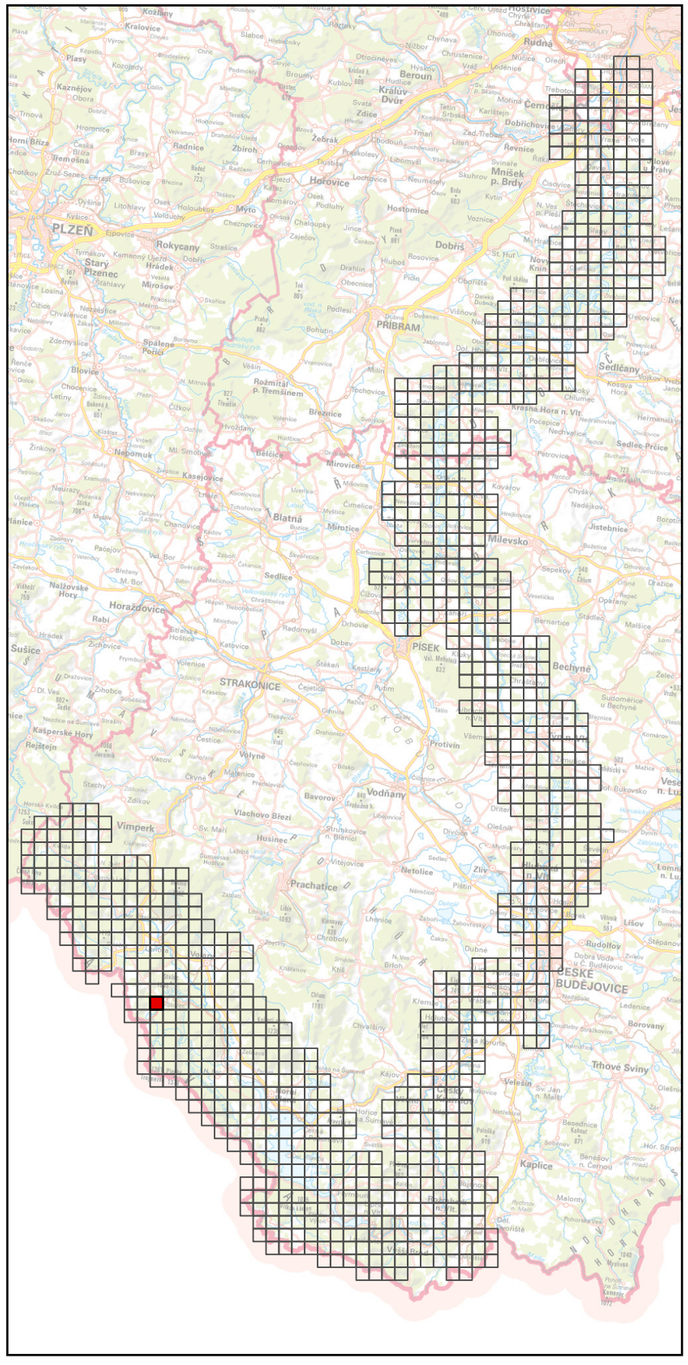

Specializovaná mapa s odborným obsahem byla vytvořena v rámci projektu "Vltava – proměny historické krajiny v důsledku povodní, stavby přehrad a změn ve využití území s vazbami na kulturní a společenské aktivity v okolí řeky" programu NAKI II MK ČR.
Zdrojová data: ÚAZK, WMS ČÚZK
Souřadnicový systém: upravený S-JTSK (prohozené a záporné souřadnice, v GIS zpravidla označené "SJTSK Krovak East North")



Georeferencované a mozaikované mapy Císařských povinných otisků stabilního katastru, 1: 6000

Číslo mapového listu: 381

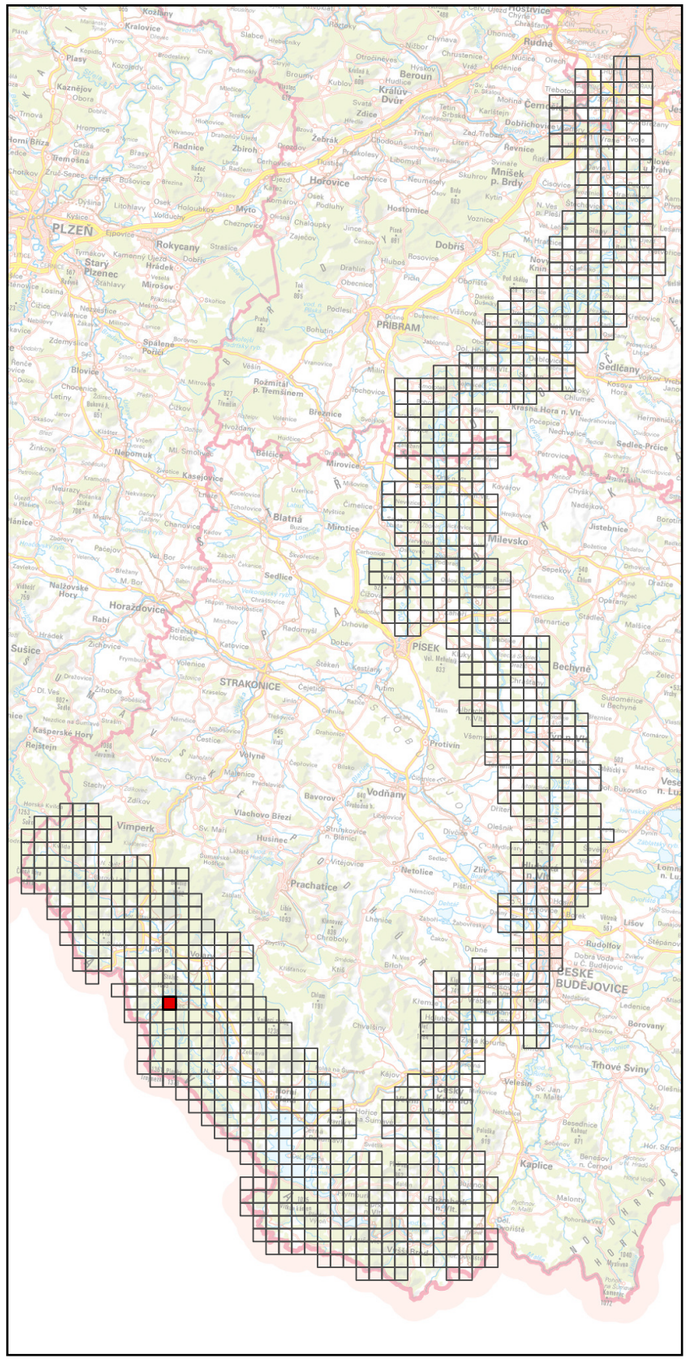

Specializovaná mapa s odborným obsahem byla vytvořena v rámci projektu "Vltava – proměny historické krajiny v důsledku povodní, stavby přehrad a změn ve využití území s vazbami na kulturní a společenské aktivity v okolí řeky" programu NAKI II MK ČR.
Zdrojová data: ÚAZK, WMS ČÚZK
Souřadnicový systém: upravený S-JTSK (prohozené a záporné souřadnice, v GIS zpravidla označené "SJTSK Krovak East North")

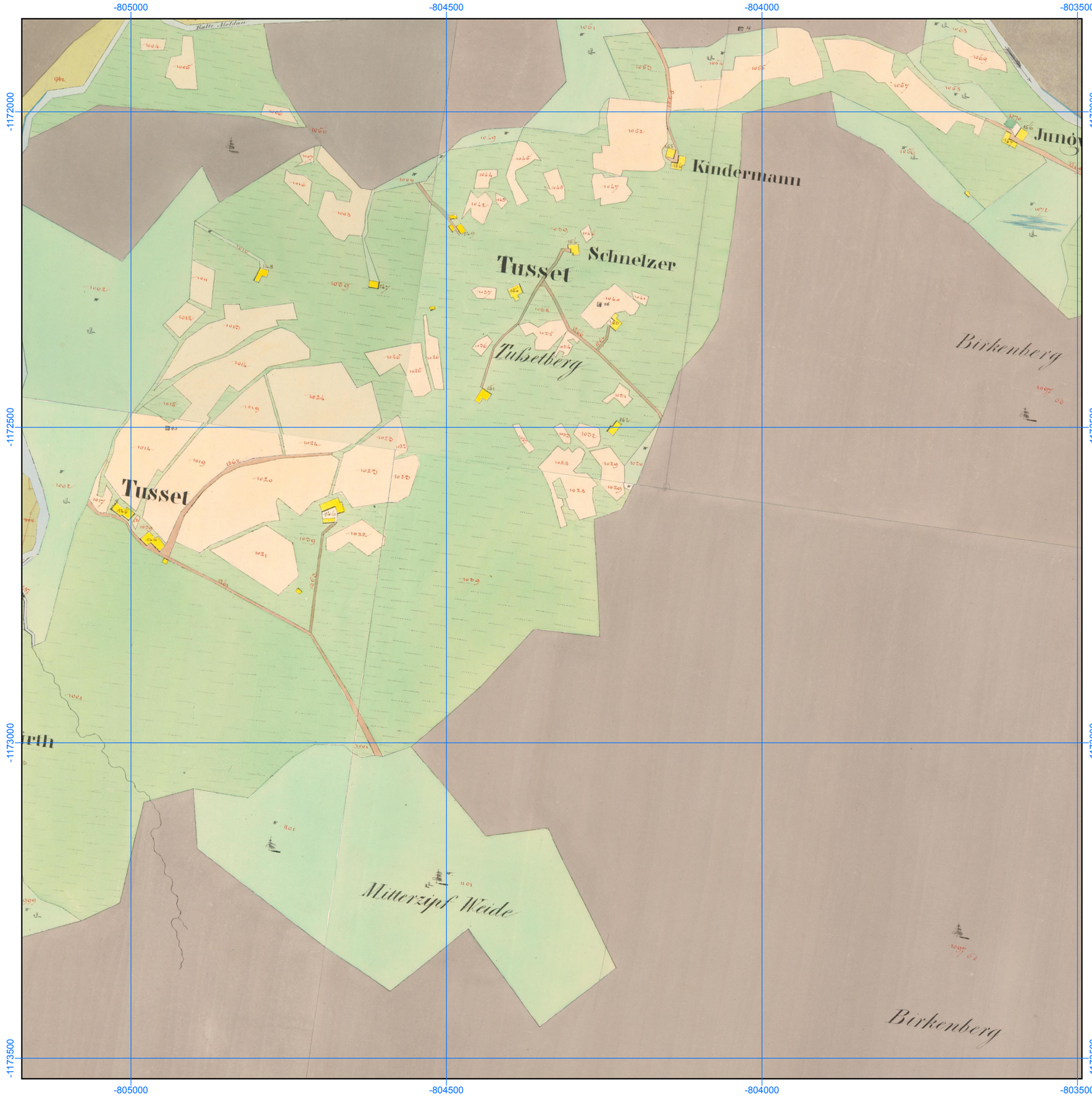

Georeferencované a mozaikované mapy Císařských povinných otisků stabilního katastru, 1: 6000

Číslo mapového listu: 382

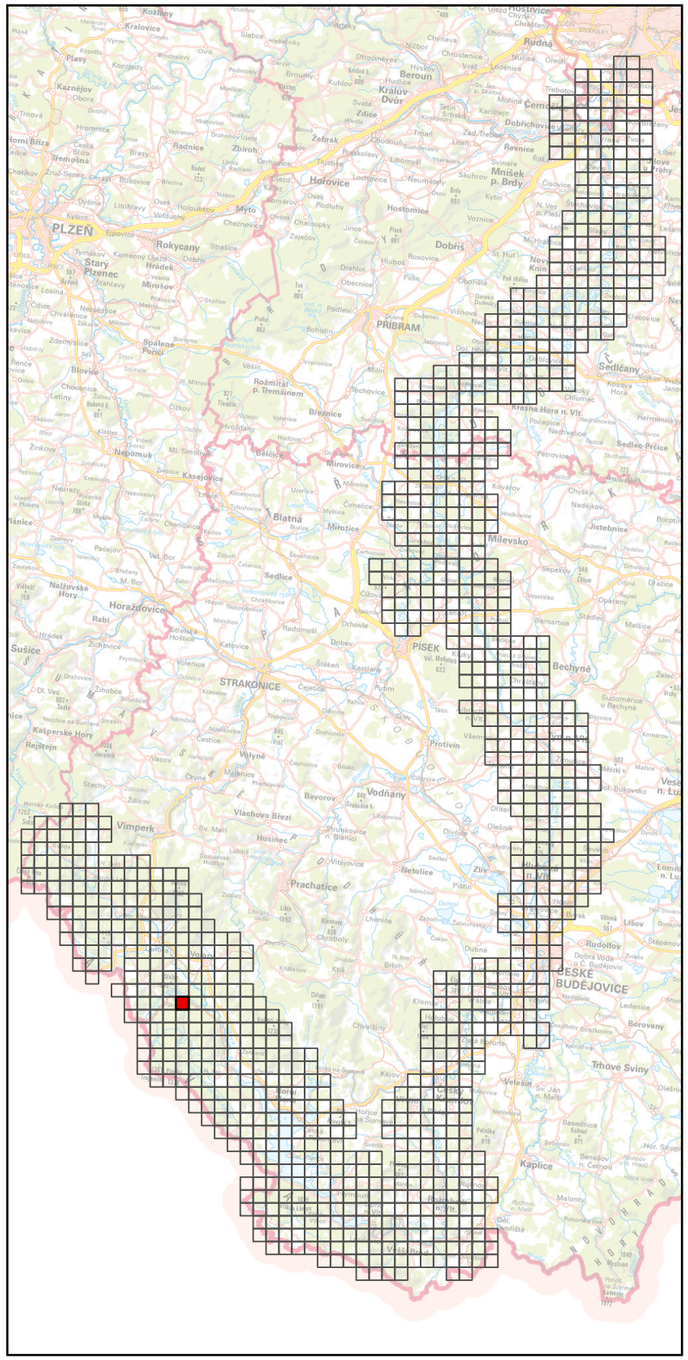

Specializovaná mapa s odborným obsahem byla vytvořena v rámci projektu "Vltava – proměny historické krajiny v důsledku povodní, stavby přehrad a změn ve využití území s vazbami na kulturní a společenské aktivity v okolí řeky" programu NAKI II MK ČR.
Zdrojová data: ÚAZK, WMS ČÚZK
Souřadnicový systém: upravený S-JTSK (prohozené a záporné souřadnice, v GIS zpravidla označené "SJTSK Krovak East North")

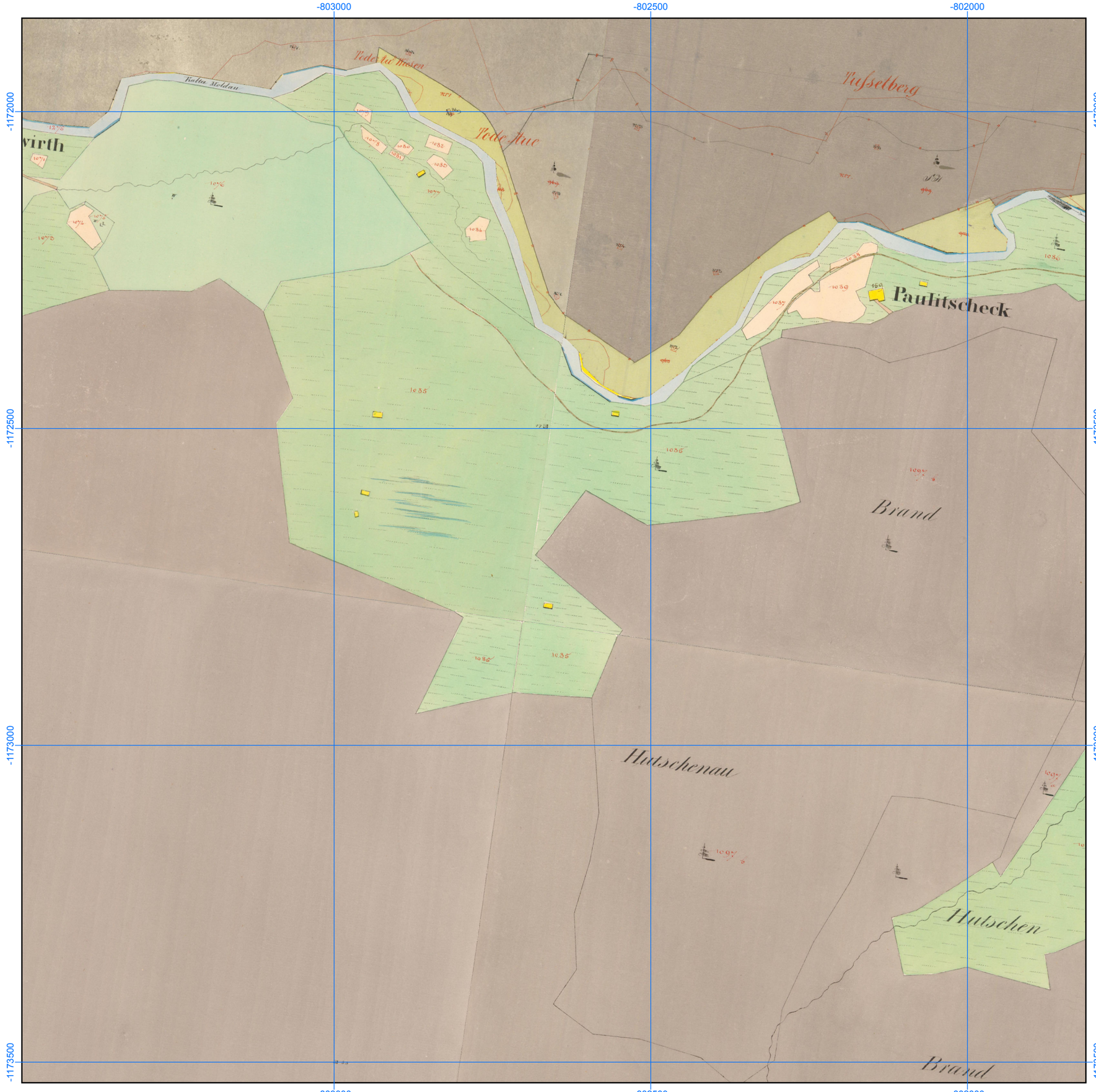

Georeferencované a mozaikované mapy Císařských povinných otisků stabilního katastru, 1: 6000

Číslo mapového listu: 383

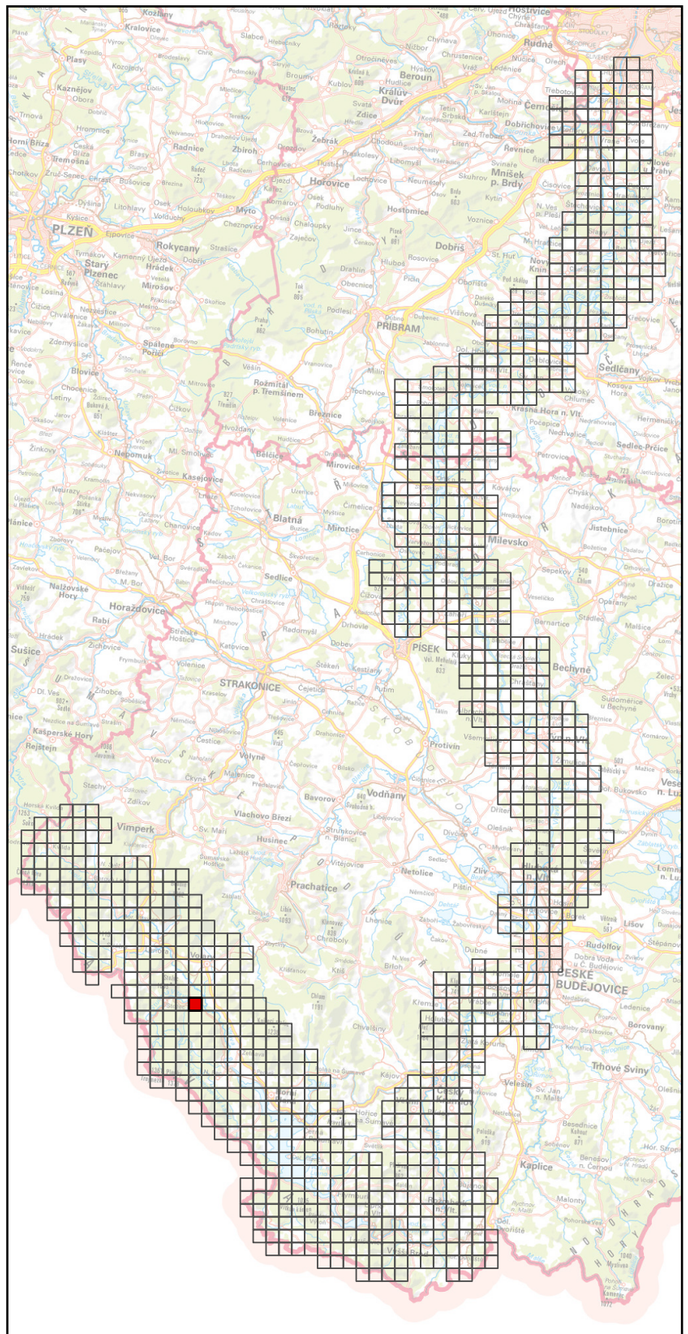

Specializovaná mapa s odborným obsahem byla vytvořena v rámci projektu "Vltava – proměny historické krajiny v důsledku povodní, stavby přehrad a změn ve využití území s vazbami na kulturní a společenské aktivity v okolí řeky" programu NAKI II MK ČR.
Zdrojová data: ÚAZK, WMS ČÚZK
Souřadnicový systém: upravený S-JTSK (prohozené a záporné souřadnice, v GIS zpravidla označené "SJTSK Krovak East North")

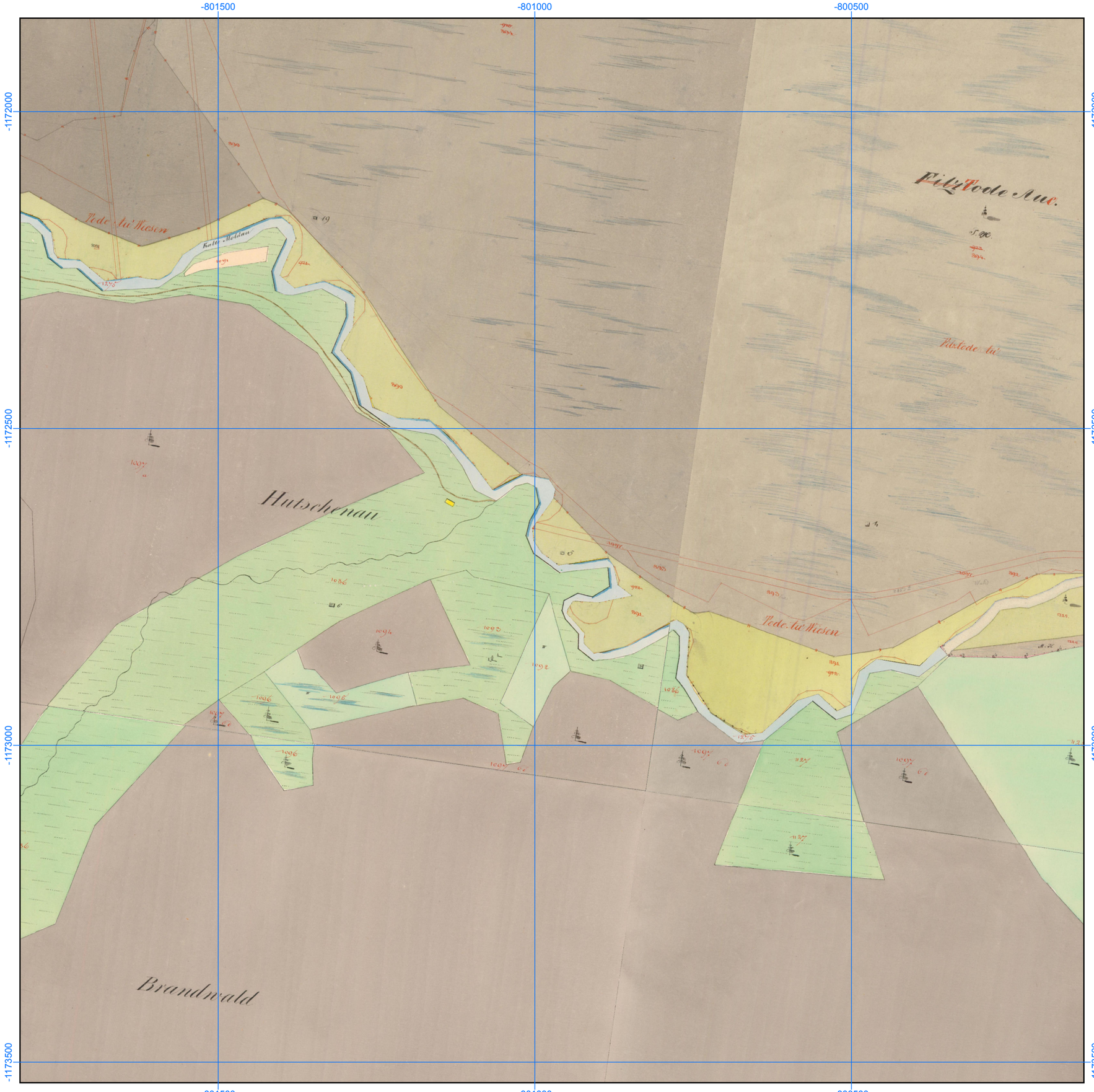

Georeferencované a mozaikované mapy Císařských povinných otisků stabilního katastru, 1: 6000

Číslo mapového listu: 384

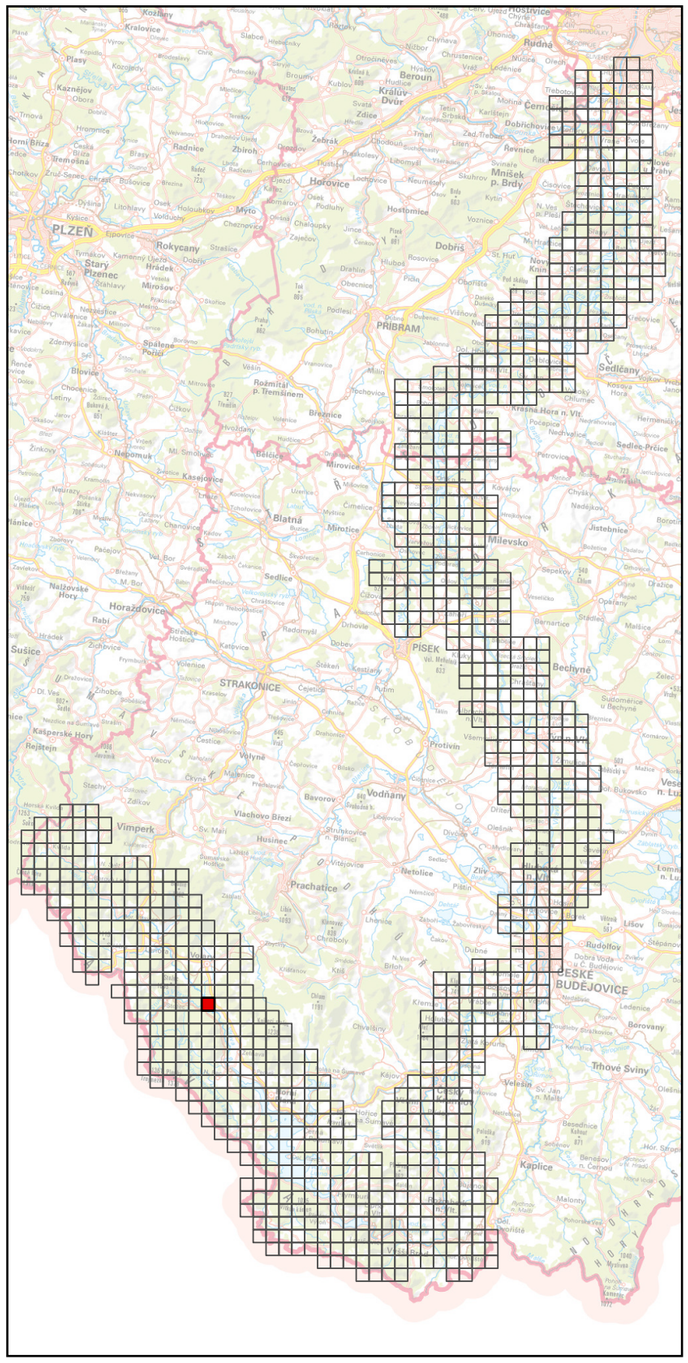

Specializovaná mapa s odborným obsahem byla vytvořena v rámci projektu "Vltava – proměny historické krajiny v důsledku povodní, stavby přehrad a změn ve využití území s vazbami na kulturní a společenské aktivity v okolí řeky" programu NAKI II MK ČR.
Zdrojová data: ÚAZK, WMS ČÚZK
Souřadnicový systém: upravený S-JTSK (prohozené a záporné souřadnice, v GIS zpravidla označené "SJTSK Krovak East North")



Georeferencované a mozaikované mapy Císařských povinných otisků stabilního katastru, 1: 6000

Číslo mapového listu: 385

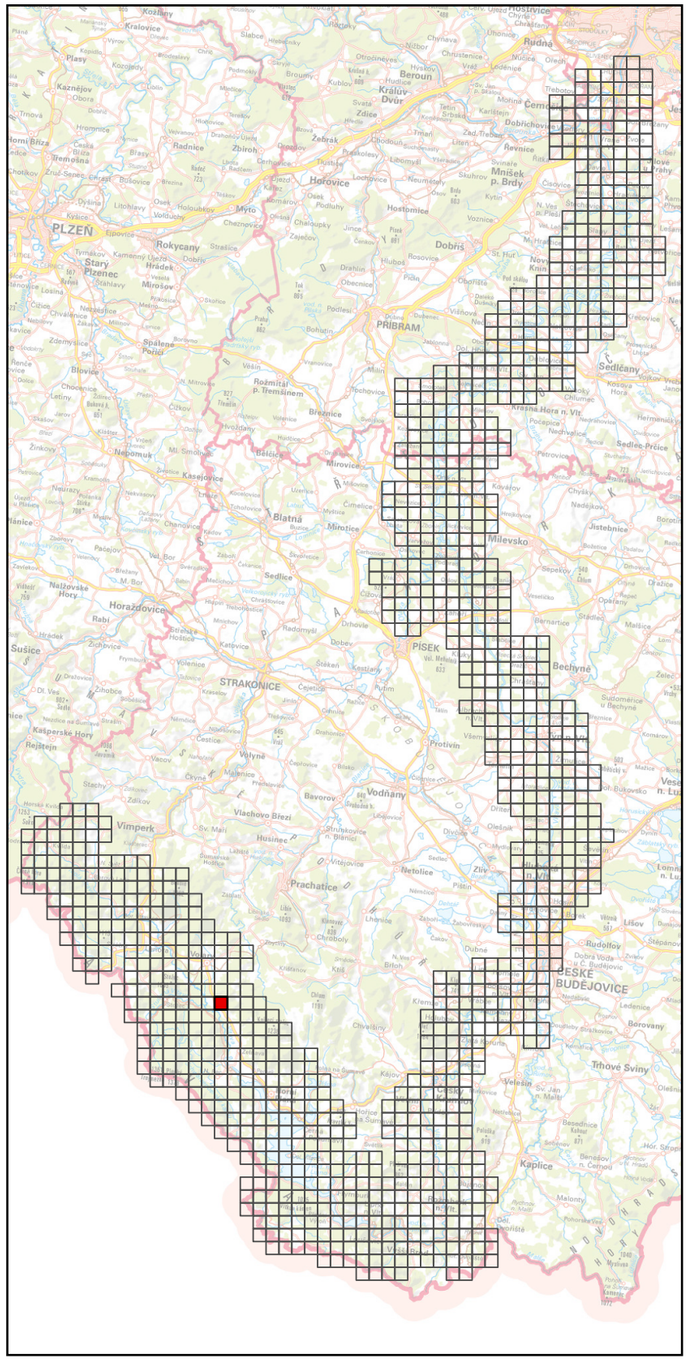

Specializovaná mapa s odborným obsahem byla vytvořena v rámci projektu "Vltava – proměny historické krajiny v důsledku povodní, stavby přehrad a změn ve využití území s vazbami na kulturní a společenské aktivity v okolí řeky" programu NAKI II MK ČR.
Zdrojová data: ÚAZK, WMS ČÚZK
Souřadnicový systém: upravený S-JTSK (prohozené a záporné souřadnice, v GIS zpravidla označené "SJTSK Krovak East North")



Georeferencované a mozaikované mapy Císařských povinných otisků stabilního katastru, 1: 6000

Číslo mapového listu: 386

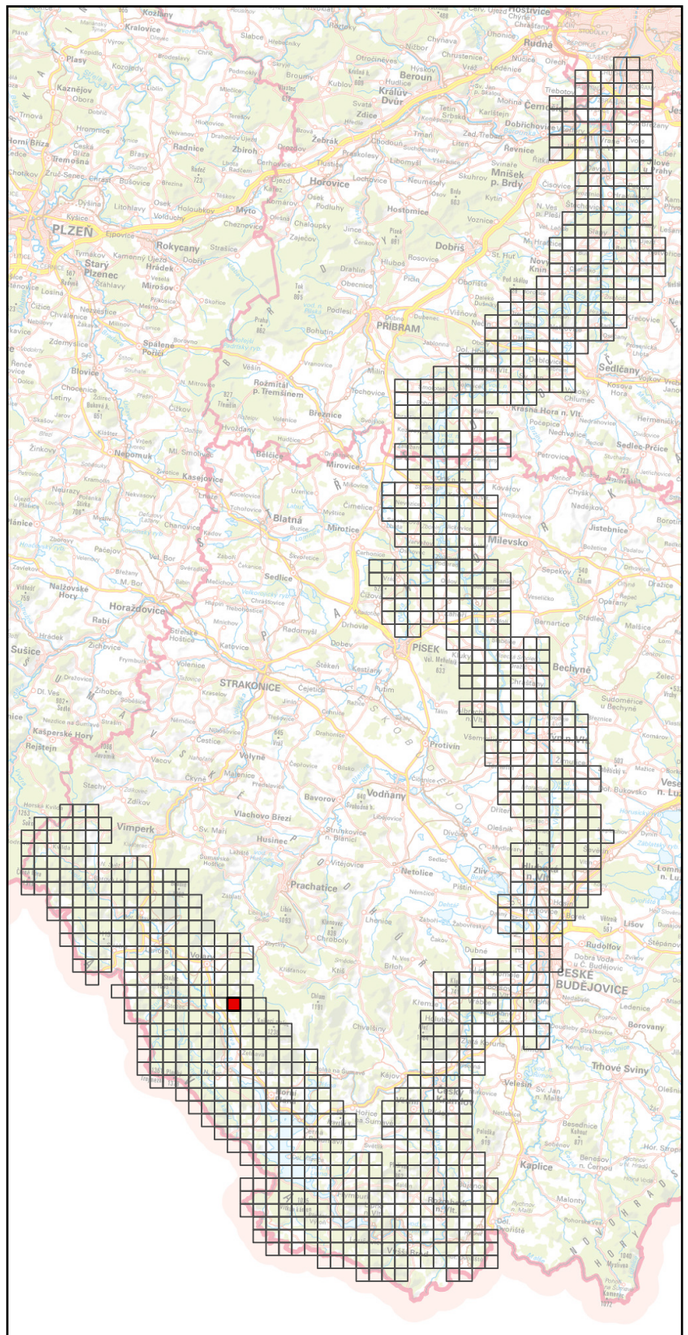

Specializovaná mapa s odborným obsahem byla vytvořena v rámci projektu "Vltava – proměny historické krajiny v důsledku povodní, stavby přehrad a změn ve využití území s vazbami na kulturní a společenské aktivity v okolí řeky" programu NAKI II MK ČR.
Zdrojová data: ÚAZK, WMS ČÚZK
Souřadnicový systém: upravený S-JTSK (prohozené a záporné souřadnice, v GIS zpravidla označené "SJTSK Krovak East North")

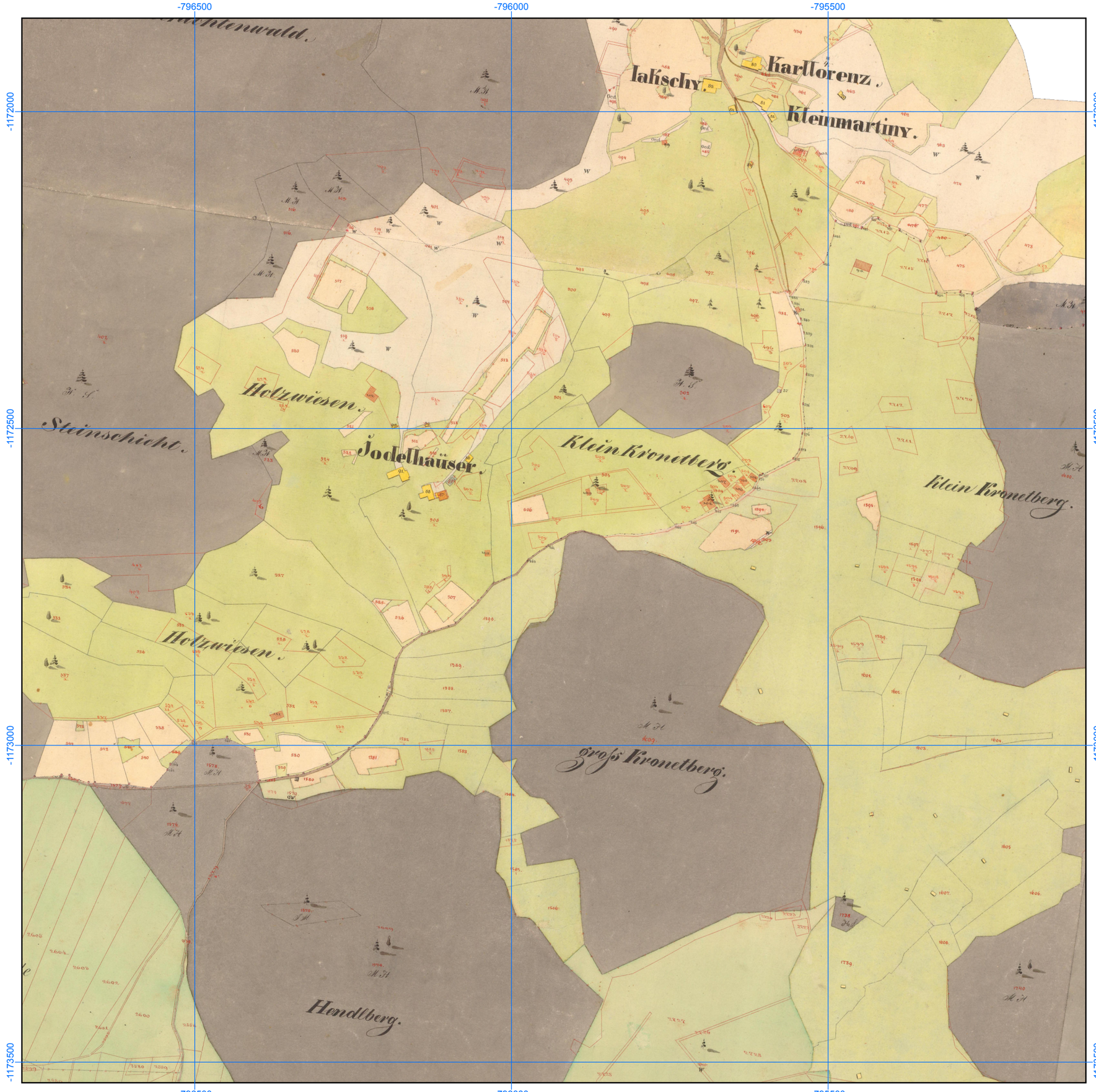

Georeferencované a mozaikované mapy Císařských povinných otisků stabilního katastru, 1: 6000

Číslo mapového listu: 387

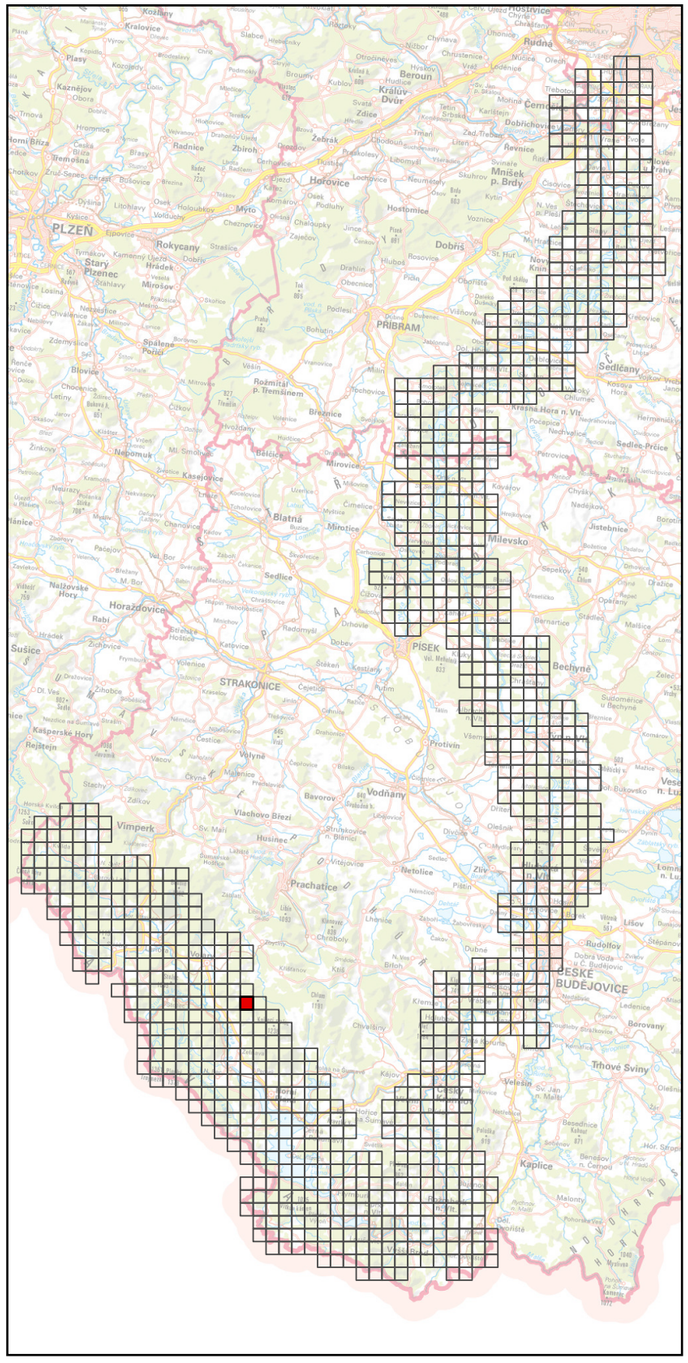

Specializovaná mapa s odborným obsahem byla vytvořena v rámci projektu "Vltava – proměny historické krajiny v důsledku povodní, stavby přehrad a změn ve využití území s vazbami na kulturní a společenské aktivity v okolí řeky" programu NAKI II MK ČR.
Zdrojová data: ÚAZK, WMS ČÚZK
Souřadnicový systém: upravený S-JTSK (prohozené a záporné souřadnice, v GIS zpravidla označené "SJTSK Krovak East North")

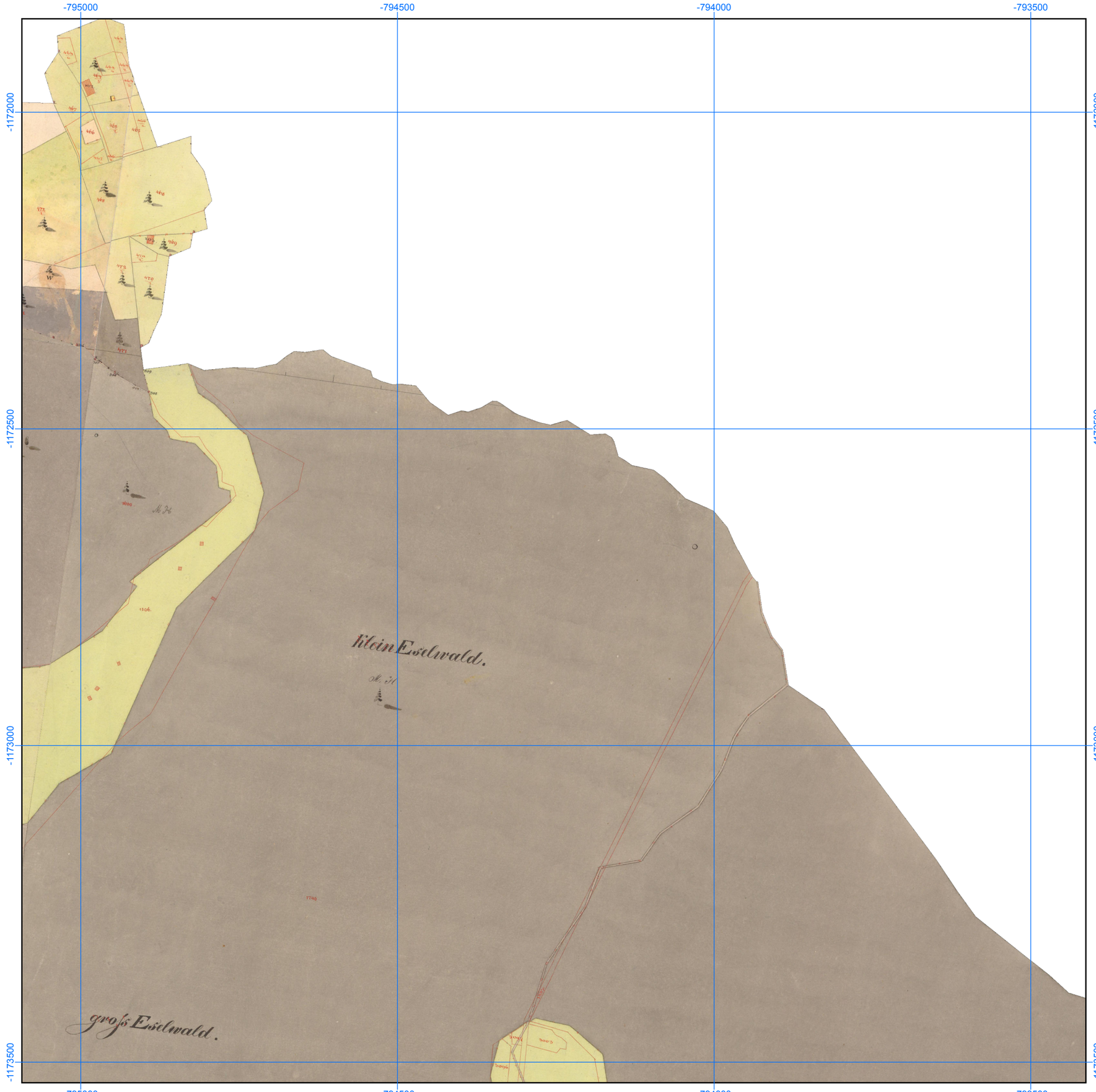

Georeferencované a mozaikované mapy Císařských povinných otisků stabilního katastru, 1: 6000

Číslo mapového listu: 388

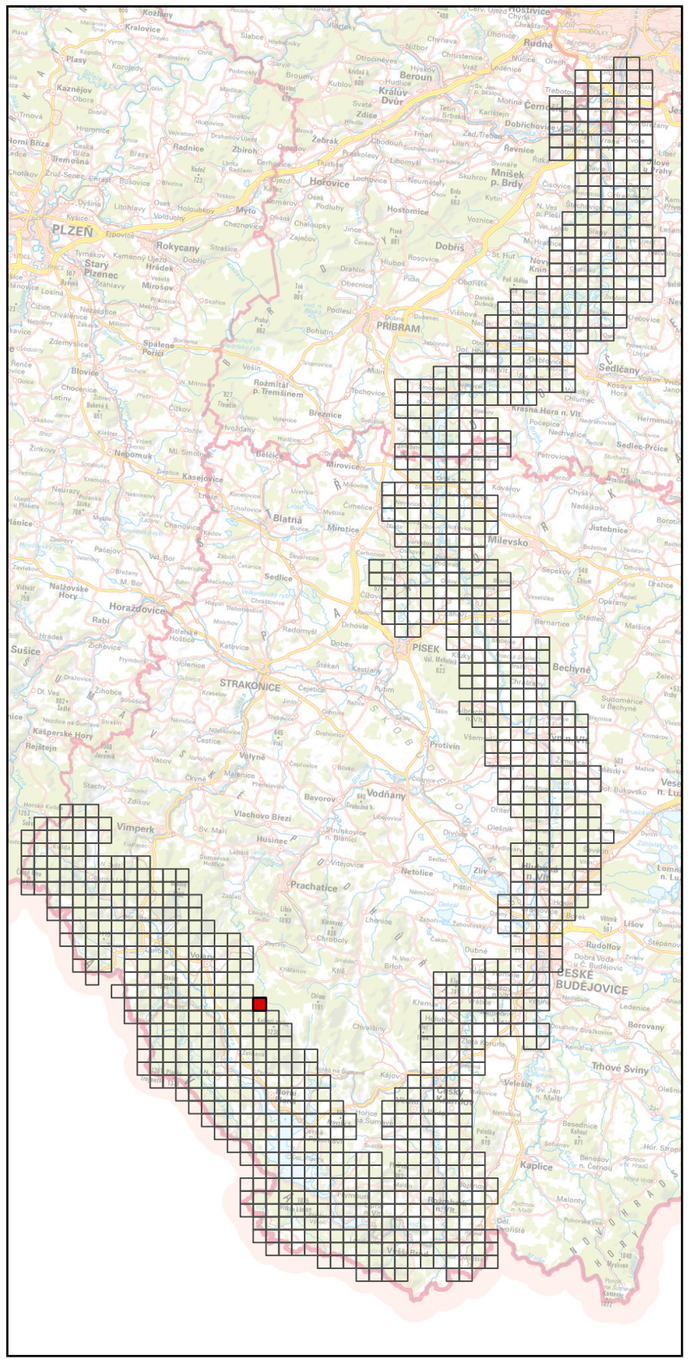
PLZEŇ
Rokycany
PŘÍBRAM
Dobříš
Sedlčany
Horovice
Beroun
Kralův Dvůr
Rudná
Mníšek p. Brdy
Hostomice
Rožmitál p. Třemšínem
Blatná
Milevsko
Nepomuk
Kasejovice
Mirovice
Březnice
Sedlec-Prčice
Krásná Hora n. Vlt.
Jistebnice
Nalžovské Hory
Horažďovice
Sušice
PÍSEK
STRAKONICE
Protivín
Vodňany
Bavorov
Vimperk
Prachatice
Netolice
Strunkovice n. Blanicí
Husinec
Vlachovo Březí
Dubné
ČESKÉ BUDĚJOVICE
Rudolfov
Borovany
Trhové Sviny
Kaplice
Bechyně
Lišov
Ledenice
Benešov n. Černou
Velešín
Loučovice
Černá v Pošumaví
Nové Hrady
Jindřichův Hradec
Soběslav
Tábor
Votice
Sedlec
Zdice
Zebrák
Zbiroh
Radnice
Nižbor
Hostivice
Rudná
Dobřichovice
Černošice
Revnice
Zadní Třebaň
Litně
Mníšek p. Brdy
Nový Knín
Dobřichovice
Libomyšl
Neumětely
Skuhrov
Kytín
Čisovice
Voznice
Dobříš
Obecnice
Drahlín
Hluboš
Rosovice
Příbram
Příbram-Jih
Orlov
Lazec
Bohostice
Podlesí
Vésín
Vrančovice
Spálené Poříčí
Obecnice
Drahlín
Hluboš
Rosovice
Příbram
Příbram-Jih
Orlov
Lazec
Bohostice
Podlesí
Vésín
Vrančovice
Spálené Poříčí
Rožmitál p. Třemšínem
Březnice
Mirovice
Blatná
Milevsko
Nepomuk
Kasejovice
Sedlec-Prčice
Krásná Hora n. Vlt.
Jistebnice
Nalžovské Hory
Horažďovice
Sušice
PÍSEK
STRAKONICE
Protivín
Vodňany
Bavorov
Vimperk
Prachatice
Netolice
Strunkovice n. Blanicí
Husinec
Vlachovo Březí
Dubné
ČESKÉ BUDĚJOVICE
Rudolfov
Borovany
Trhové Sviny
Kaplice
Bechyně
Lišov
Ledenice
Benešov n. Černou
Velešín
Loučovice
Černá v Pošumaví
Nové Hrady
Jindřichův Hradec
Soběslav
Tábor
Votice
Sedlec
Zdice
Zebrák
Zbiroh
Radnice
Nižbor
Hostivice
Rudná
Dobřichovice
Černošice
Revnice
Zadní Třebaň
Litně
Mníšek p. Brdy
Nový Knín
Dobřichovice
Libomyšl
Neumětely
Skuhrov
Kytín
Čisovice
Voznice
Dobříš

Georeferencované a mozaikované mapy Císařských povinných otisků stabilního katastru, 1: 6000

Číslo mapového listu: 389

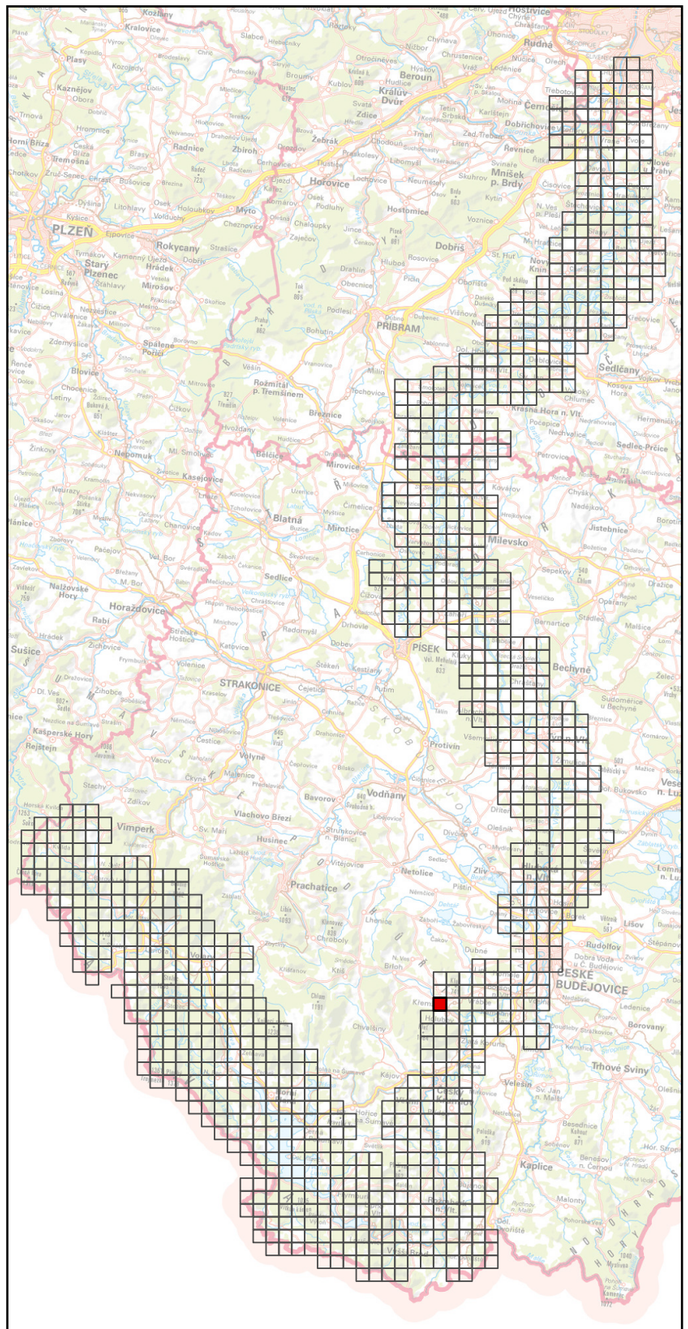

Specializovaná mapa s odborným obsahem byla vytvořena v rámci projektu "Vltava – proměny historické krajiny v důsledku povodní, stavby přehrad a změn ve využití území s vazbami na kulturní a společenské aktivity v okolí řeky" programu NAKI II MK ČR.
Zdrojová data: ÚAZK, WMS ČÚZK
Souřadnicový systém: upravený S-JTSK (prohozené a záporné souřadnice, v GIS zpravidla označené "SJTSK Krovak East North")

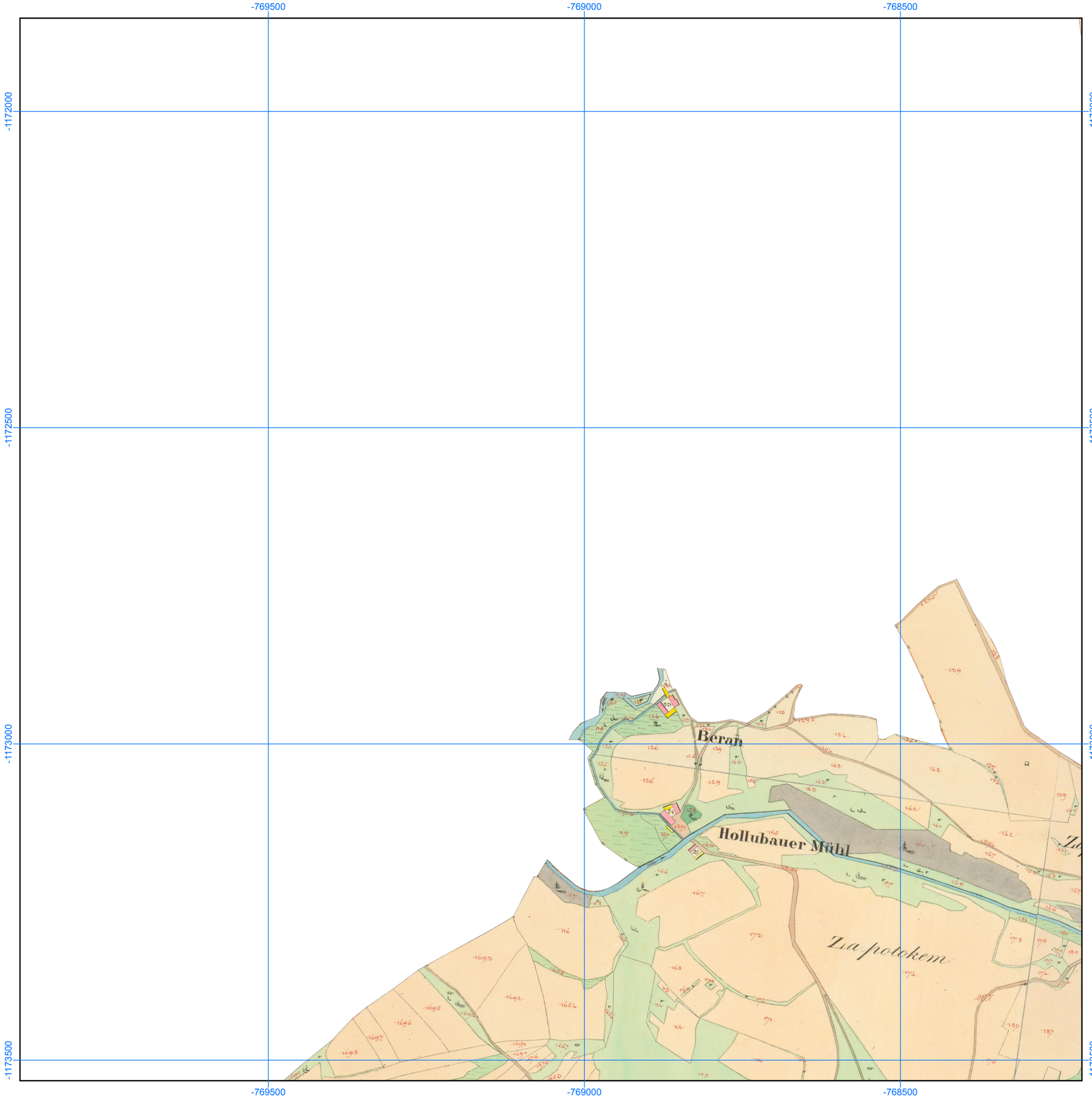

Georeferencované a mozaikované mapy Císařských povinných otisků stabilního katastru, 1: 6000

Číslo mapového listu: 390

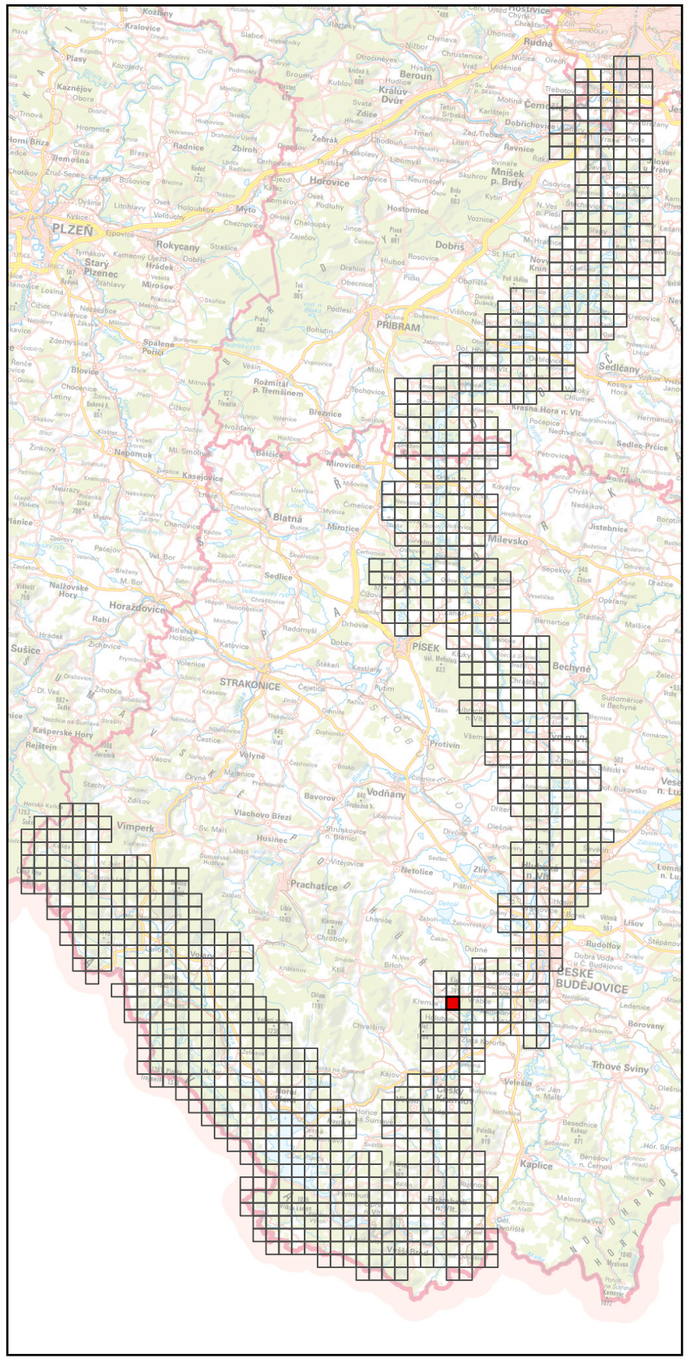

Specializovaná mapa s odborným obsahem byla vytvořena v rámci projektu "Vltava – proměny historické krajiny v důsledku povodní, stavby přehrad a změn ve využití území s vazbami na kulturní a společenské aktivity v okolí řeky" programu NAKI II MK ČR.
Zdrojová data: ÚAZK, WMS ČÚZK
Souřadnicový systém: upravený S-JTSK (prohozené a záporné souřadnice, v GIS zpravidla označené "SJTSK Krovak East North")



Georeferencované a mozaikované mapy Císařských povinných otisků stabilního katastru, 1: 6000

Číslo mapového listu: 391

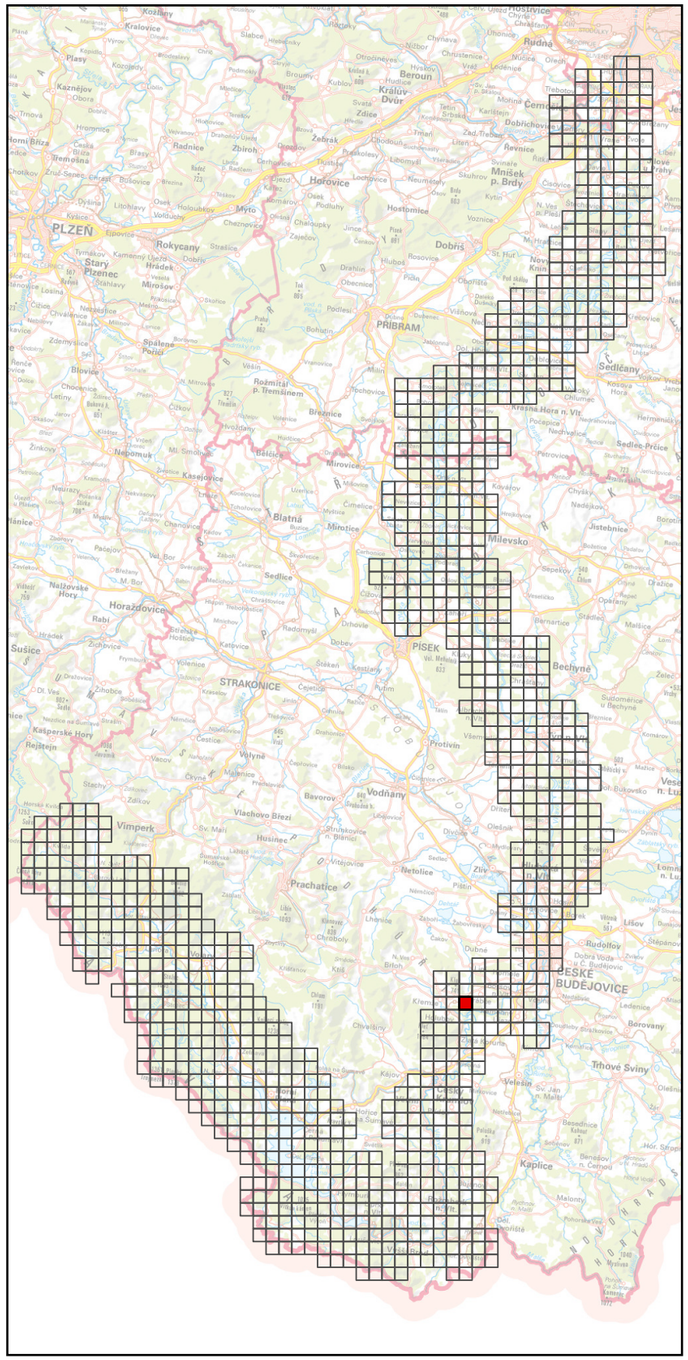

Specializovaná mapa s odborným obsahem byla vytvořena v rámci projektu "Vltava – proměny historické krajiny v důsledku povodní, stavby přehrad a změn ve využití území s vazbami na kulturní a společenské aktivity v okolí řeky" programu NAKI II MK ČR.
Zdrojová data: ÚAZK, WMS ČÚZK
Souřadnicový systém: upravený S-JTSK (prohozené a záporné souřadnice, v GIS zpravidla označené "SJTSK Krovak East North")

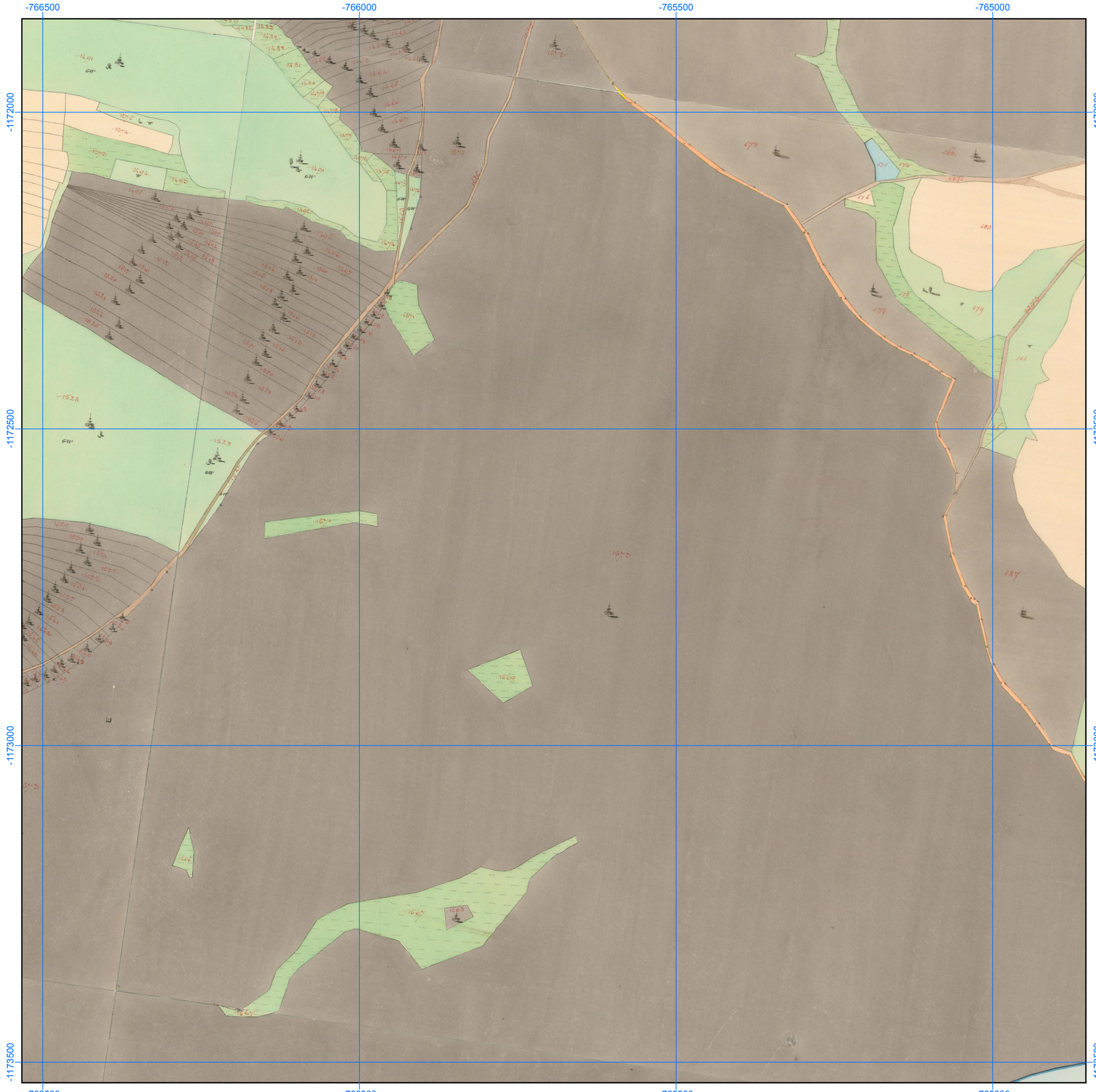

Georeferencované a mozaikované mapy Císařských povinných otisků stabilního katastru, 1: 6000

Číslo mapového listu: 392

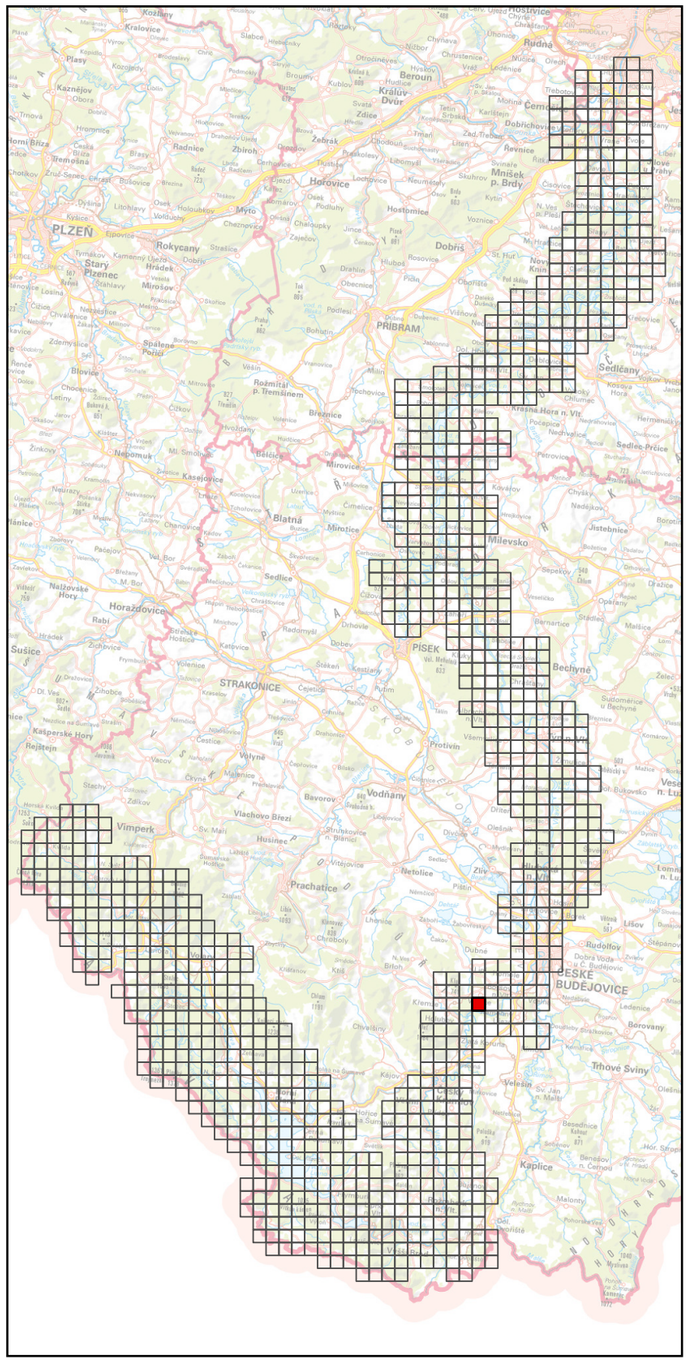

Specializovaná mapa s odborným obsahem byla vytvořena v rámci projektu "Vltava – proměny historické krajiny v důsledku povodní, stavby přehrad a změn ve využití území s vazbami na kulturní a společenské aktivity v okolí řeky" programu NAKI II MK ČR.
Zdrojová data: ÚAZK, WMS ČÚZK
Souřadnicový systém: upravený S-JTSK (prohozené a záporné souřadnice, v GIS zpravidla označené "SJTSK Krovak East North")

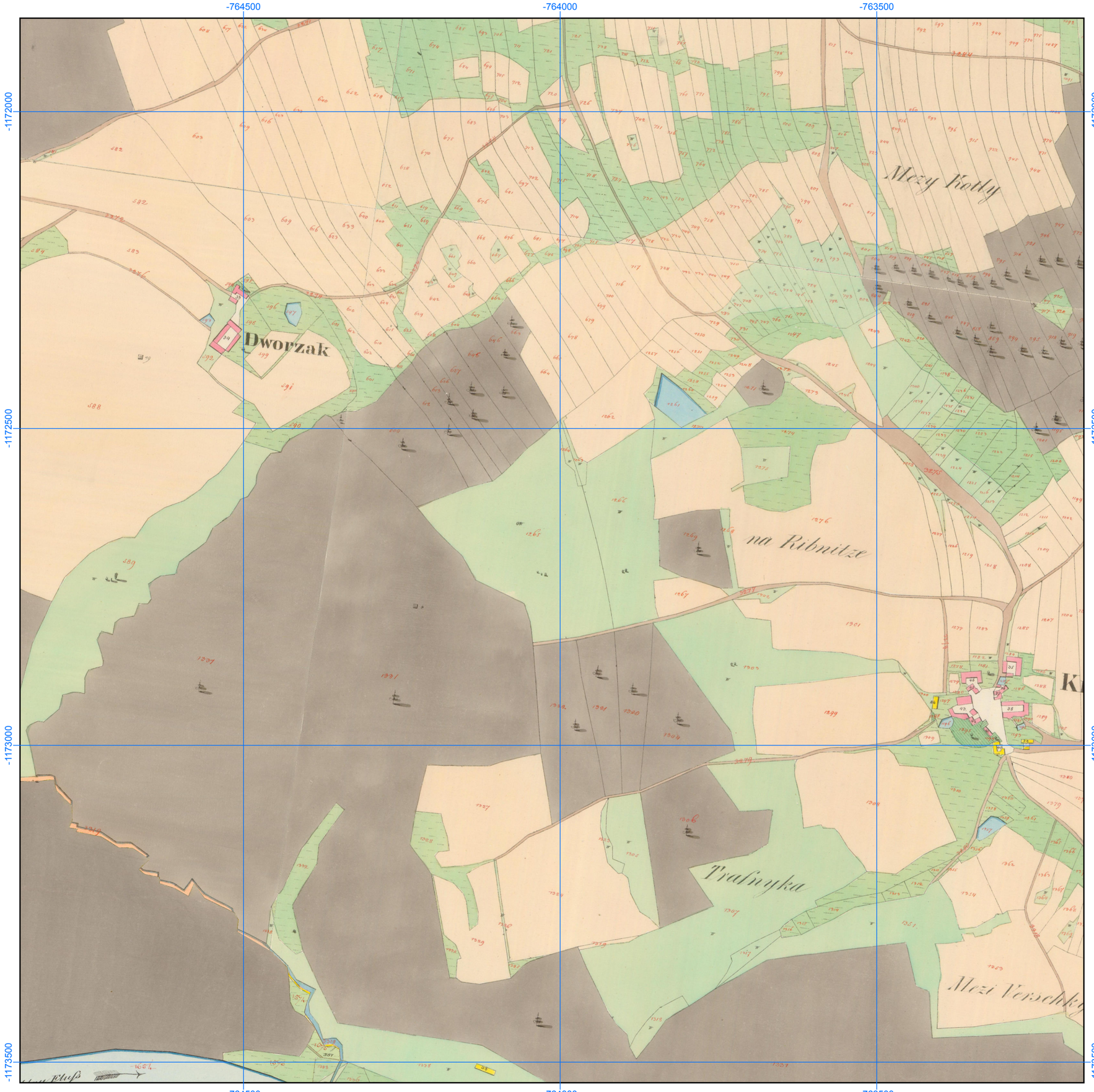

Georeferencované a mozaikované mapy Císařských povinných otisků stabilního katastru, 1: 6000

Číslo mapového listu: 393

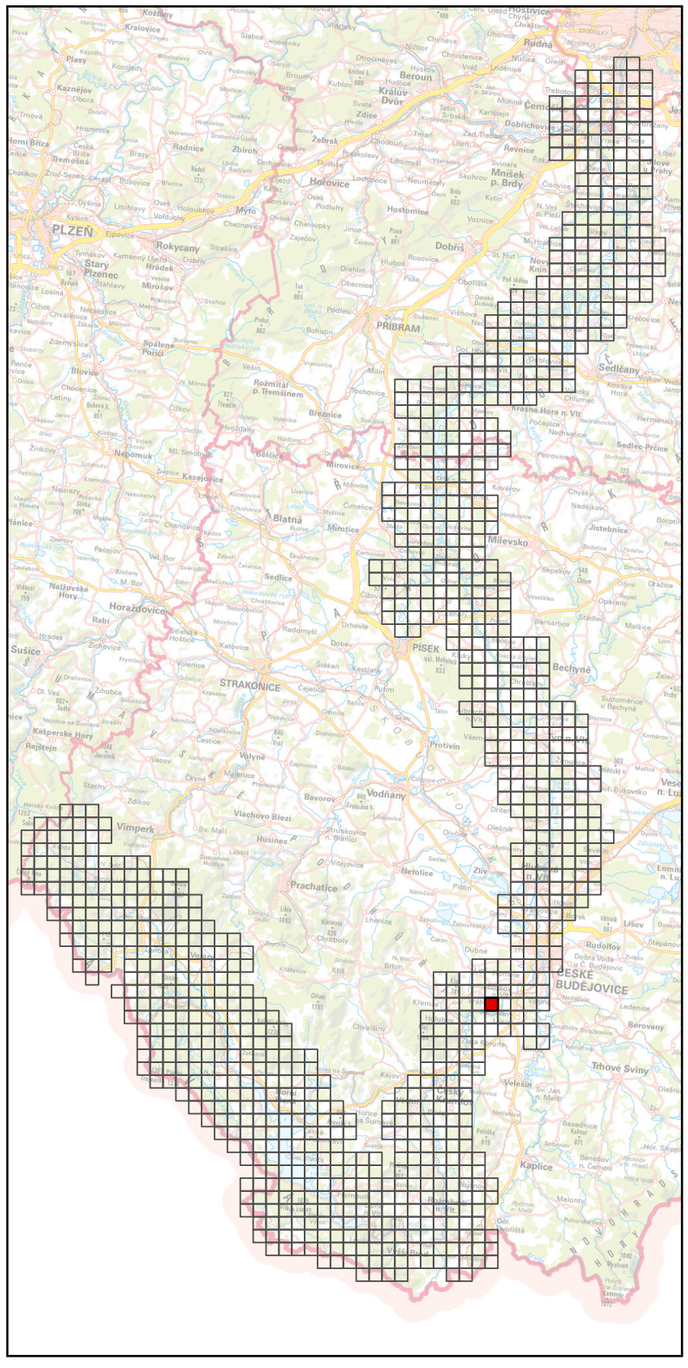

Specializovaná mapa s odborným obsahem byla vytvořena v rámci projektu "Vltava – proměny historické krajiny v důsledku povodní, stavby přehrad a změn ve využití území s vazbami na kulturní a společenské aktivity v okolí řeky" programu NAKI II MK ČR.
Zdrojová data: ÚAZK, WMS ČÚZK
Souřadnicový systém: upravený S-JTSK (prohozené a záporné souřadnice, v GIS zpravidla označené "SJTSK Krovak East North")



Georeferencované a mozaikované mapy Císařských povinných otisků stabilního katastru, 1: 6000

Číslo mapového listu: 394

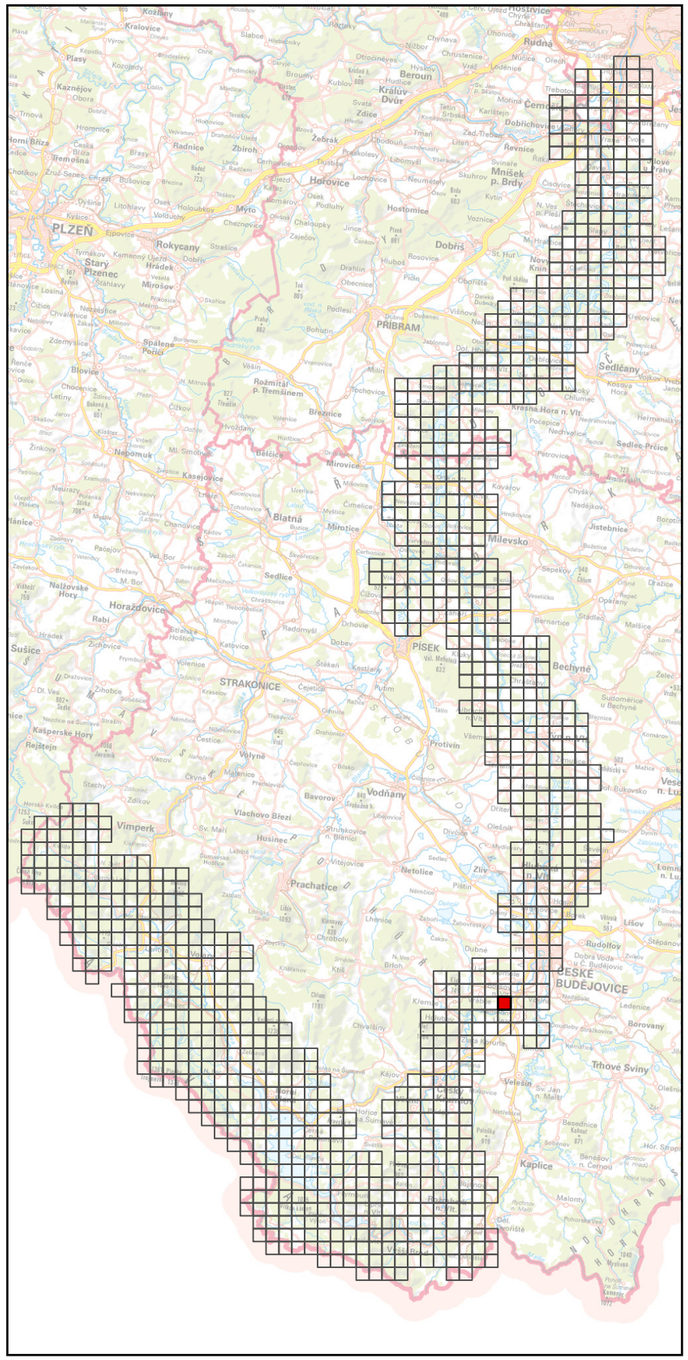

Specializovaná mapa s odborným obsahem byla vytvořena v rámci projektu "Vltava – proměny historické krajiny v důsledku povodní, stavby přehrad a změn ve využití území s vazbami na kulturní a společenské aktivity v okolí řeky" programu NAKI II MK ČR.
Zdrojová data: ÚAZK, WMS ČÚZK
Souřadnicový systém: upravený S-JTSK (prohozené a záporné souřadnice, v GIS zpravidla označené "SJTSK Krovak East North")



Georeferencované a mozaikované mapy Císařských povinných otisků stabilního katastru, 1: 6000

Číslo mapového listu: 395

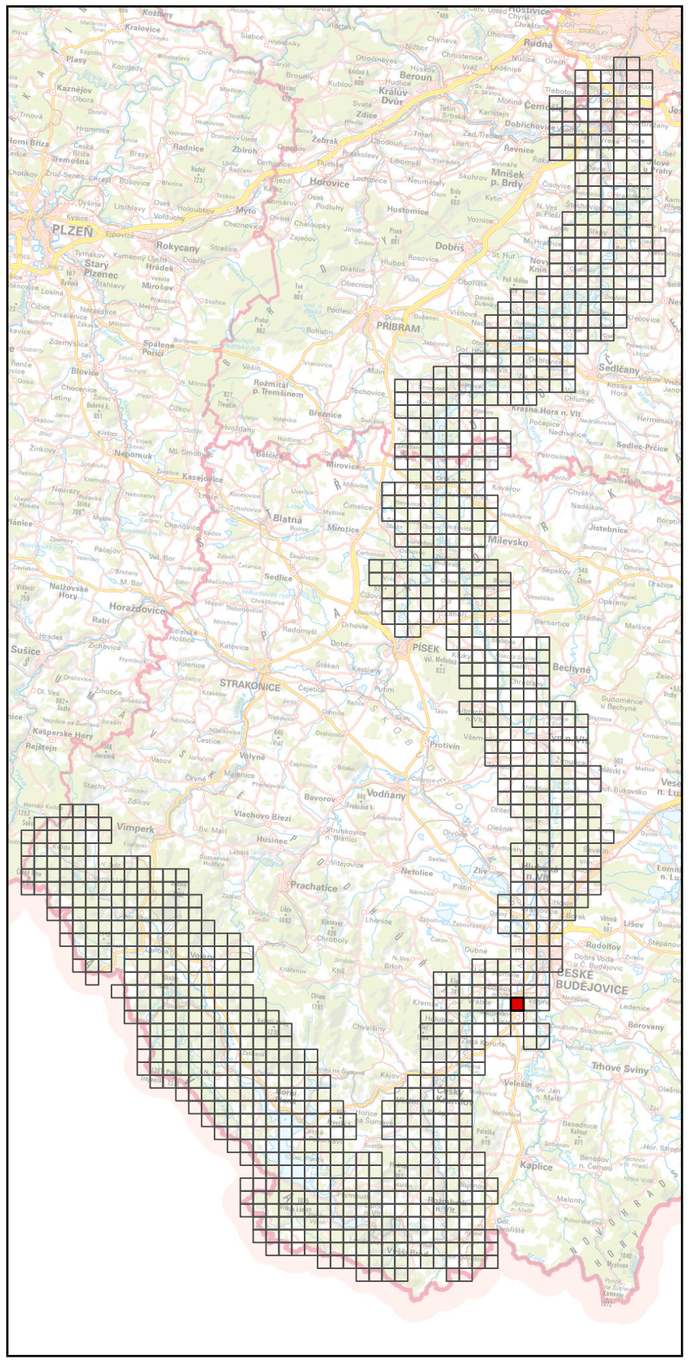

Specializovaná mapa s odborným obsahem byla vytvořena v rámci projektu "Vltava – proměny historické krajiny v důsledku povodní, stavby přehrad a změn ve využití území s vazbami na kulturní a společenské aktivity v okolí řeky" programu NAKI II MK ČR.
Zdrojová data: ÚAZK, WMS ČÚZK
Souřadnicový systém: upravený S-JTSK (prohozené a záporné souřadnice, v GIS zpravidla označené "SJTSK Krovak East North")



Georeferencované a mozaikované mapy Císařských povinných otisků stabilního katastru, 1: 6000

Číslo mapového listu: 396

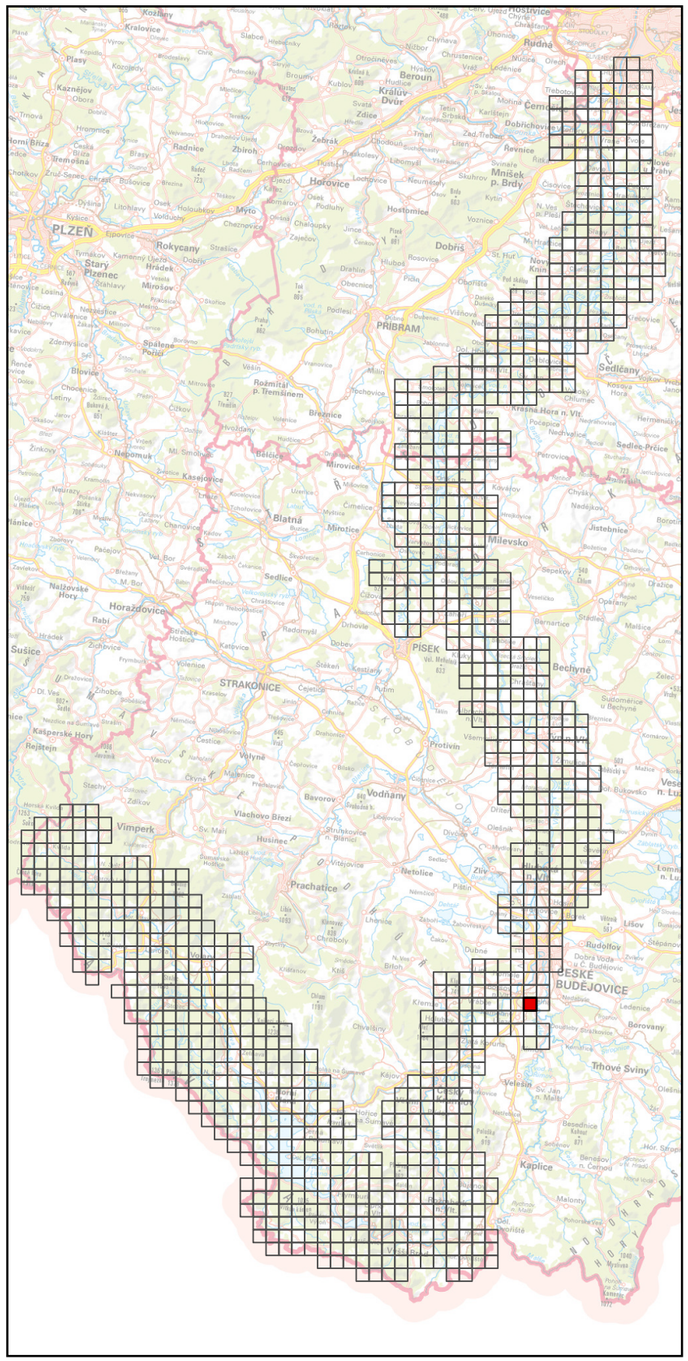

Specializovaná mapa s odborným obsahem byla vytvořena v rámci projektu "Vltava – proměny historické krajiny v důsledku povodní, stavby přehrad a změn ve využití území s vazbami na kulturní a společenské aktivity v okolí řeky" programu NAKI II MK ČR.
Zdrojová data: ÚAZK, WMS ČÚZK
Souřadnicový systém: upravený S-JTSK (prohozené a záporné souřadnice, v GIS zpravidla označené "SJTSK Krovak East North")

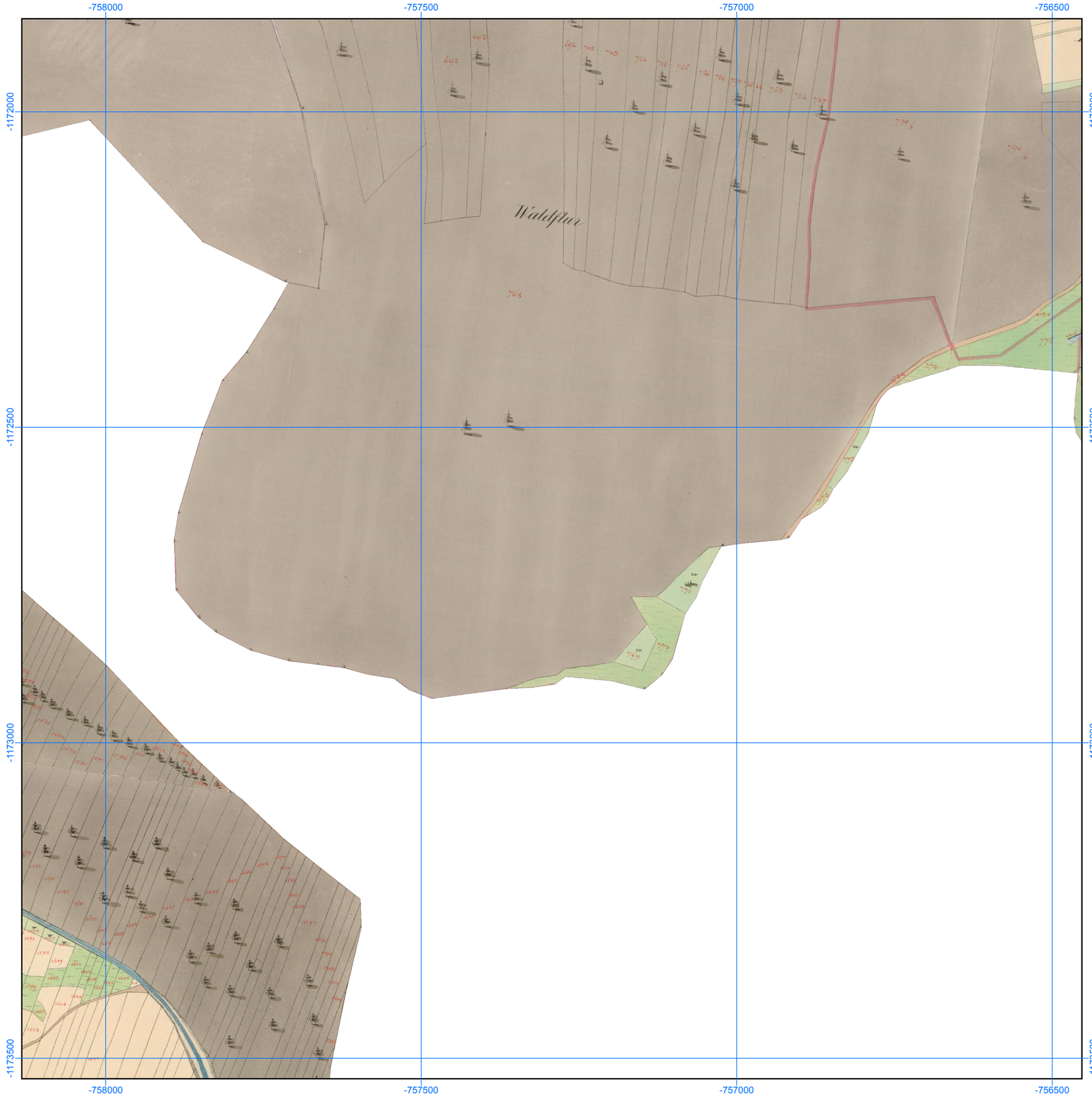

Georeferencované a mozaikované mapy Císařských povinných otisků stabilního katastru, 1: 6000

Číslo mapového listu: 397

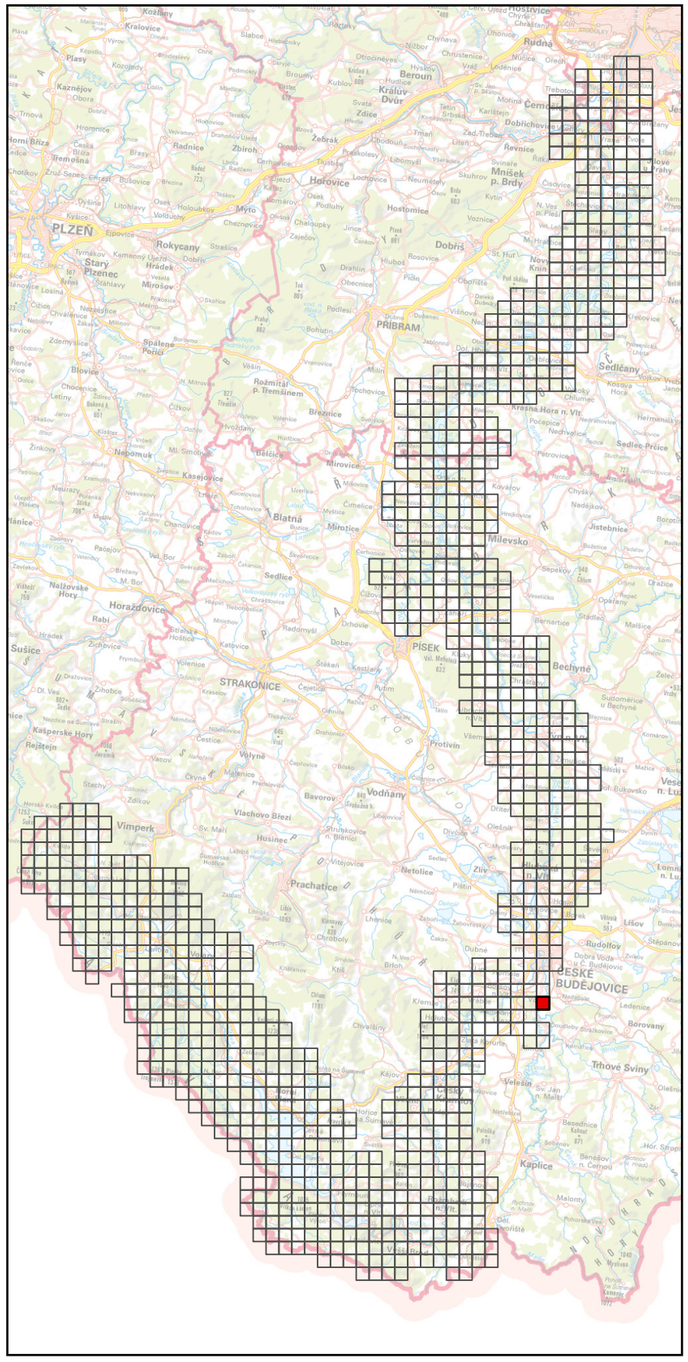

Specializovaná mapa s odborným obsahem byla vytvořena v rámci projektu "Vltava – proměny historické krajiny v důsledku povodní, stavby přehrad a změn ve využití území s vazbami na kulturní a společenské aktivity v okolí řeky" programu NAKI II MK ČR.
Zdrojová data: ÚAZK, WMS ČÚZK
Souřadnicový systém: upravený S-JTSK (prohozené a záporné souřadnice, v GIS zpravidla označené "SJTSK Krovak East North")

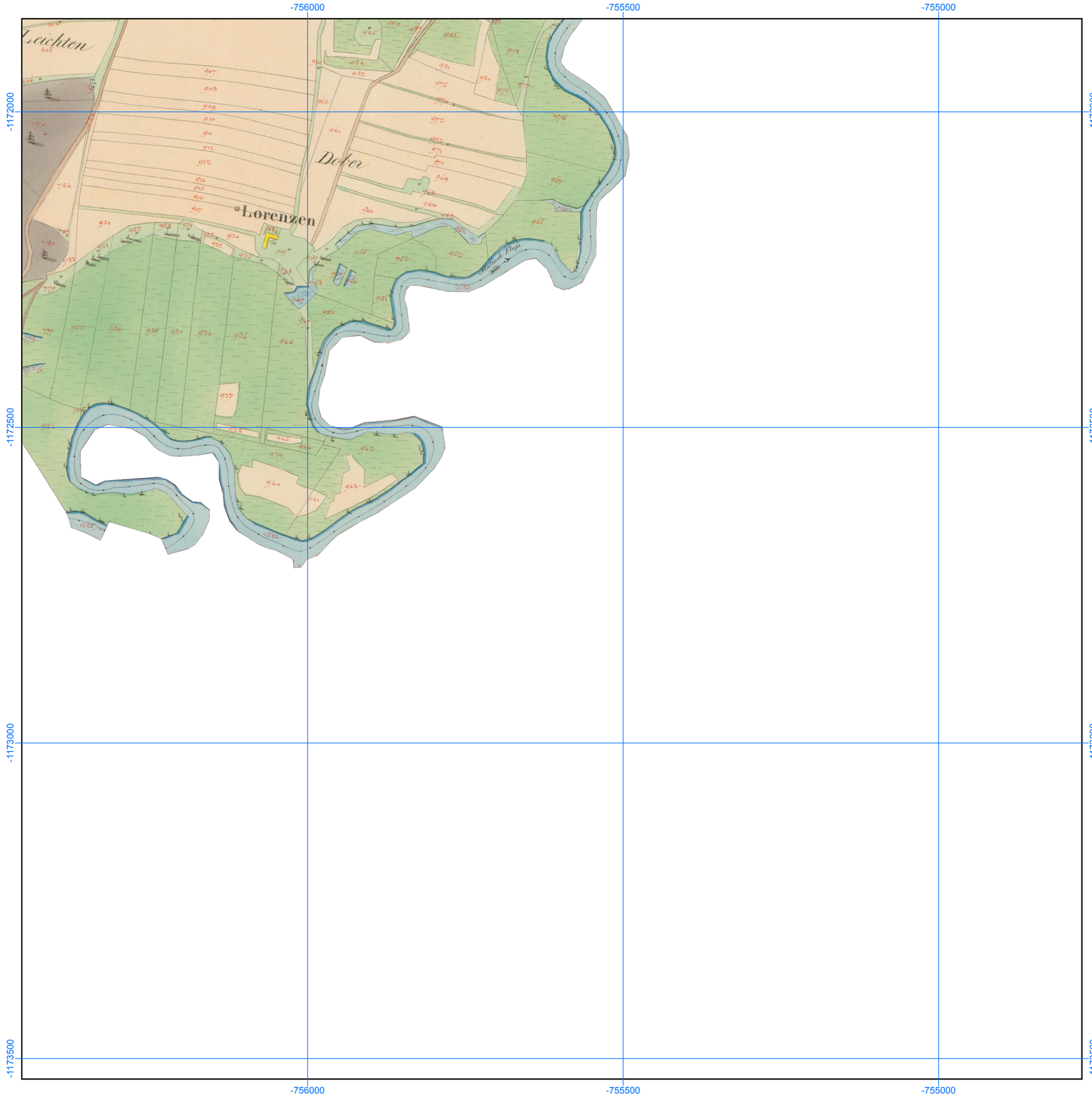

Georeferencované a mozaikované mapy Císařských povinných otisků stabilního katastru, 1: 6000

Číslo mapového listu: 398

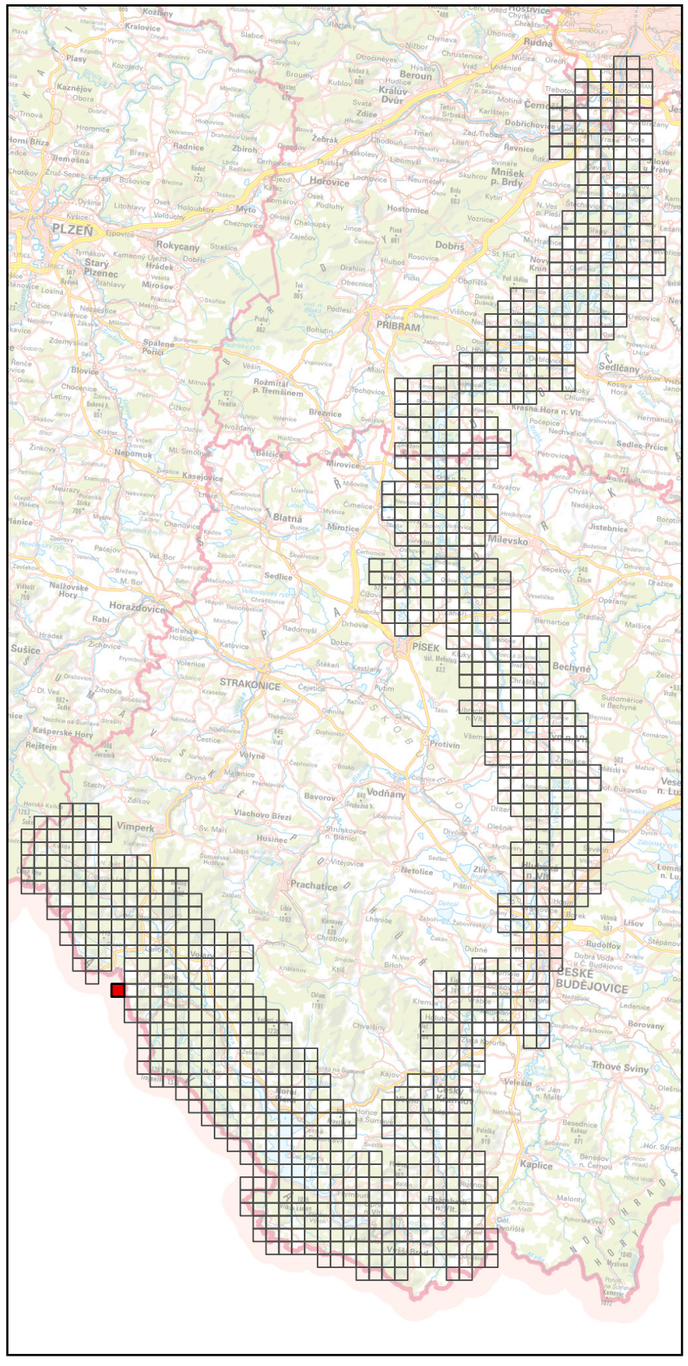
PLZEŇ
Rokycany
PŘÍBRAM
Dobříš
Sedlčany
Beroun
Kladno
Rakovník
Horovice
Hostomice
Mníšek p. Brdy
Zdice
Zebrák
Radnice
Zbiroh
Nižbor
Rudná
Dobřichovice
Černošice
Revnice
Zadní Třebaň
Litně
Trnová
Nová Ves pod Pleší
Mokrá-Horákov
Letiny
Chocenice
Nezabylice
Zdemyslice
Blovice
Stará Huť
Nový Knín
Tetín
Karlštejn
Mořina
Hlásná Třebaň
Lochovice
Neumětely
Skuhrov
Kytín
Čisovice
Vrané nad Vltavou
Davle
Zvole
Jílové u Prahy
Dobřejovice
Kamenný Újezd
Dobřív
Stašice
Kozojedy
Kozolupy
Kralovice
Plasy
Kaznějov
Obora
Trnová
Hromnice
Vevěrovice
Vejvanovy
Brasy
Osek
Holoubkov
Myto
Chaloupky
Jince
Drahlín
Obecnice
Hluboš
Rosovice
Pičín
Voznice
Dobříšská Lhota
Dobříšská Huť
Nové Dvory
Vižňov
Nečín
Příbram VII
Příbram VIII
Příbram I
Příbram II
Příbram III
Příbram IV
Příbram V
Příbram VI
Příbram-Příbram VII
Příbram-Příbram VIII
Příbram-Příbram I
Příbram-Příbram II
Příbram-Příbram III
Příbram-Příbram IV
Příbram-Příbram V
Příbram-

Georeferencované a mozaikované mapy Císařských povinných otisků stabilního katastru, 1: 6000

Číslo mapového listu: 399

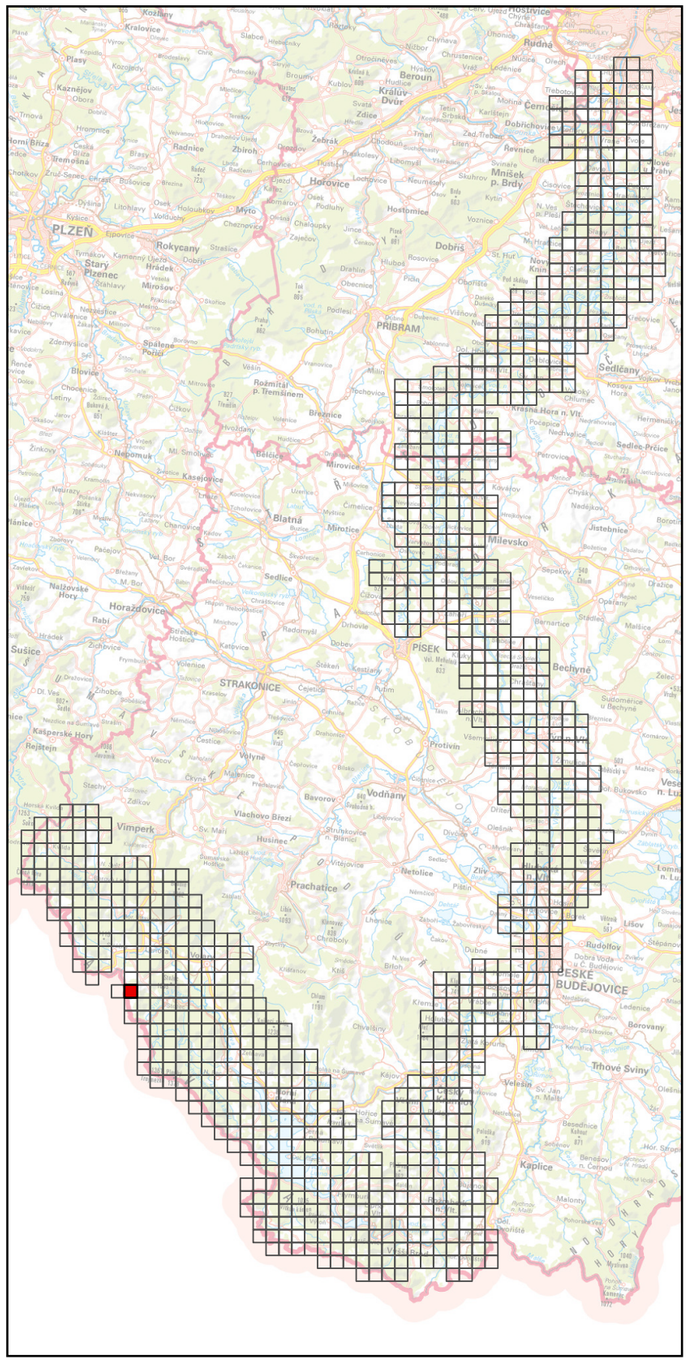

Specializovaná mapa s odborným obsahem byla vytvořena v rámci projektu "Vltava – proměny historické krajiny v důsledku povodní, stavby přehrad a změn ve využití území s vazbami na kulturní a společenské aktivity v okolí řeky" programu NAKI II MK ČR.
Zdrojová data: ÚAZK, WMS ČÚZK
Souřadnicový systém: upravený S-JTSK (prohozené a záporné souřadnice, v GIS zpravidla označené "SJTSK Krovak East North")

